

ДОКУМЕНТАЦИЯ ПО ПЛАНИРОВКЕ ТЕРРИТОРИИ

Проект планировки территории и проект межевания территории, включающей земельные участки с кадастровыми номерами 47:23:0259002:1379, 47:23:0259002:1375, 47:23:0259002:1377, 47:23:0259002:1378, 47:23:0259002:1380, 47:23:0259002:1381, 47:23:0259002:1383, 47:23:0259002:1393, 47:23:0245003:498, 47:23:0245007:189, 47:23:0245007:190, 47:23:0245007:485, расположенные по адресу: Ленинградская область, Гатчинский р-н, МО «Веревское сельское поселение», д. Малое Верево

Том 4.1 Основная часть проекта межевания территории

ДПТ-036/21-47-Р4.1



ДОКУМЕНТАЦИЯ ПО ПЛАНИРОВКЕ ТЕРРИТОРИИ

Проект планировки территории и проект межевания территории, включающей земельные участки с кадастровыми номерами 47:23:0259002:1379, 47:23:0259002:1375, 47:23:0259002:1377, 47:23:0259002:1378, 47:23:0259002:1380, 47:23:0259002:1381, 47:23:0259002:1383, 47:23:0259002:1393, 47:23:0245003:498, 47:23:0245007:189, 47:23:0245007:190, 47:23:0245007:485, расположенные по адресу: Ленинградская область, Гатчинский р-н, МО «Веревское сельское поселение», д. Малое Верево

Том 4.1 Основная часть проекта межевания территории

ДПТ-036/21-47-Р4.1

Генеральный директор



А.В. Семенов

Руководитель проекта



А.В. Ключин

Экз.№ ____

Санкт-Петербург
2023 г.

Номер тома	Обозначение	Наименование	Примечания
1	2	3	4
Том 1	ДПТ-036/21-47-Р1	Основная часть проекта планировки территории	
Том 2.1	ДПТ-036/21-47-Р2.1	Материалы по обоснованию проекта планировки территории	
Том 2.2	ДПТ-036/21-47-Р2.2	Материалы по обоснованию проекта планировки территории. Инженерно-технические мероприятия гражданской обороны. Мероприятия по предупреждению чрезвычайных ситуаций. Мероприятия по обеспечению пожарной безопасности	
Том 3.1	ДПТ-036/21-47-Р3.1	Исходно-разрешительная документация	
Том 3.2	ДПТ-036/21-47-Р3.2	Исходно-разрешительная документация. Технический отчет по результатам инженерно-геодезических изысканий	
Том 3.3	ДПТ-036/21-47-Р3.3	Исходно-разрешительная документация. Технический отчет по результатам инженерно-геологических изысканий	
Том 3.4	ДПТ-036/21-47-Р3.4	Исходно-разрешительная документация. Технический отчет по результатам инженерно-гидрометеорологических изысканий	
Том 3.5	ДПТ-036/21-47-Р3.5	Исходно-разрешительная документация. Технический отчет по результатам инженерно-экологических изысканий	
Том 4.1	ДПТ-036/21-47-Р4.1	Основная часть проекта межевания территории	
Том 4.2	ДПТ-036/21-47-Р4.2	Материалы по обоснованию проекта межевания территории	





Взам инв. №

Полн. и листа

Инв. № полн.

ДПТ-036/21-47-СП					
Изм.	Кол.уч.	Лист	№ док.	Подпись	Дата
рук. проект		Клюшин			08.23
ГИП		Семенов			08.23
					08.23
архитектор		Гринь			08.23
н.контроль		Щуцкая			08.23
СОСТАВ ПРОЕКТА					
		Стадия	Лист	Листов	
		ПШТ	1	1	
ООО «ГрадстройПроект» Санкт-Петербург					

Обозначение	Наименование документа	Номер страницы
ДПТ-036-21-47-Р4.1	Содержание	2
ДПТ-036-21-47-Р4.1	Текстовая часть проекта межевания территории	
	1. Перечень и сведения о площади образуемых земельных участков, в том числе возможные способы их образования	4
	2. Перечень и сведения о площади образуемых земельных участков, которые будут отнесены к территориям общего пользования или имуществу общего пользования, в том числе в отношении которых предполагаются резервирование и (или) изъятие для государственных или муниципальных нужд	6
	3. Вид разрешенного использования образуемых земельных участков в соответствии с проектом планировки территории в случаях, предусмотренных градостроительным кодексом	7
	4. Целевое назначение лесов, вид (виды) разрешенного использования лесного участка, количественные и качественные характеристики лесного участка, сведения о нахождении лесного участка в границах особо защитных участков лесов (в случае, если подготовка проекта межевания территории осуществляется в целях определения местоположения границ образуемых и (или) изменяемых лесных участков)	9
	5. Сведения о границах территории, в отношении которой утвержден проект межевания, содержащие перечень координат характерных точек этих границ в системе координат, используемой для ведения единого государственного реестра недвижимости.	9
	6. Описание местоположения границ земельных участков, подлежащих образованию в соответствии с утвержденным проектом межевания территории в виде списка координат характерных точек границ земельных участков в системе координат, установленной для ведения ЕГРН.	10
	Графические материалы:	
ДПТ-036-21-47-Р4.1	Чертеж межевания территории, отображающий границы образуемых и изменяемых земельных участков, условные номера образуемых земельных участков, красные линии, линии отступа от красных линий в целях определения мест допустимого размещения зданий, строений, сооружений. М 1:2000.	20

Инв. № подл.	Полл. и дата	Взам. инв. №	ДПТ-036/21-47-Р4.1-С							
			Изм.	Кол.уч.	Лист	№ док.	Подпись	Дата		
			Рук. проект	Ключошин		08.23	СОДЕРЖАНИЕ	Стадия	Лист	Листов
			архитектор	Шагинян		08.23		ППТ	1	1
			архитектор	Букреева		08.23		ООО «ГрадстройПроект» Санкт-Петербург		
			н.контроль	Щуцкая		08.23				

ТЕКСТОВАЯ ЧАСТЬ ПРОЕКТА МЕЖЕВАНИЯ ТЕРРИТОРИИ

1. ПЕРЕЧЕНЬ И СВЕДЕНИЯ О ПЛОЩАДИ ОБРАЗУЕМЫХ ЗЕМЕЛЬНЫХ УЧАСТКОВ, В ТОМ ЧИСЛЕ ВОЗМОЖНЫЕ СПОСОБЫ ИХ ОБРАЗОВАНИЯ

Условный номер образуемого земельного участка в соответствии с чертежом межевания территории	Кадастровый (условный) номер образуемого земельного участка	Площадь образуемого земельного участка, м ²	Способ образования земельного участка
1	47:23:0259002:3У1	24823	перераспределение
2	47:23:0259002:3У2	29644	перераспределение
3	47:23:0259002:3У3	11566	перераспределение
4	47:23:0259002:3У4	8004	перераспределение
5	47:23:0259002:3У5	8206	перераспределение
6	47:23:0259002:3У6	6664	перераспределение
7	47:23:0259002:3У7	6396	перераспределение
8	47:23:0259002:3У8	6946	перераспределение
9	47:23:0259002:3У9	6407	перераспределение
10	47:23:0259002:3У10	6159	перераспределение
11	47:23:0259002:3У11	6789	перераспределение
12	47:23:0259002:3У12	6060	перераспределение
13	47:23:0259002:3У13	6930	перераспределение
14	47:23:0259002:3У14	6931	перераспределение
15	47:23:0259002:3У15	29588	перераспределение
16	47:23:0259002:3У16	13156	перераспределение
17	47:23:0259002:3У17	14084	перераспределение
18	47:23:0259002:3У18	20479	перераспределение
19	47:23:0259002:3У19	16184	перераспределение
20	47:23:0259002:3У20	16042	перераспределение
21	47:23:0259002:3У21	25990	перераспределение
22	47:23:0259002:3У22	18345	перераспределение
23	47:23:0259002:3У23	12599	перераспределение
24	47:23:0259002:3У24	8001	перераспределение
25	47:23:0259002:3У25	24830	перераспределение
26	47:23:0259002:3У26	8681	перераспределение
27	47:23:0259002:3У27	12451	перераспределение
28	47:23:0259002:3У28	27805	перераспределение

Взам. инв. №

Подп. и дата

Инв. № подл.

ДПТ-036/21-47-Р4.1-ПЗ					
Изм.	Кол.уч.	Лист	№ док.	Подпись	Дата
Разработал				Букреева	08.23
Проверил				Клюшин	08.23
Н.контроль				Щуцкая	08.23
ПОЯСНИТЕЛЬНАЯ ЗАПИСКА					
		Стадия	Лист	Листов	
			1	16	
ООО «ГрадстройПроект» Санкт-Петербург					

29	47:23:0259002:3У29	15130	перераспределение
30	47:23:0259002:3У30	3026	перераспределение
31	47:23:0259002:3У31	3430	перераспределение
32	47:23:0259002:3У32	5203	перераспределение
33	47:23:0259002:3У33	15077	перераспределение
34	47:23:0259002:3У34	17701	перераспределение
35	47:23:0259002:3У35	144	перераспределение
36	47:23:0259002:3У36	144	перераспределение
37	47:23:0259002:3У37	144	перераспределение
38	47:23:0259002:3У38	144	перераспределение
39	47:23:0259002:3У39	144	перераспределение
40	47:23:0259002:3У40	144	перераспределение
41	47:23:0259002:3У41	144	перераспределение
42	47:23:0259002:3У42	172	перераспределение
43	47:23:0259002:3У43	144	перераспределение
44	47:23:0259002:3У44	202	перераспределение
45	47:23:0259002:3У45	144	перераспределение
46	47:23:0259002:3У46	375	перераспределение
47	47:23:0259002:3У47	343	перераспределение
48	47:23:0259002:3У48	7398	перераспределение
49	47:23:0259002:3У49	12644	перераспределение
50	47:23:0259002:3У50	12442	перераспределение
51	47:23:0259002:3У51	4585	перераспределение
52	47:23:0259002:3У52	23520	перераспределение
53	47:23:0259002:3У53	8121	перераспределение
54	47:23:0259002:3У54	1103	перераспределение
55	47:23:0259002:3У55	1336	перераспределение
56	47:23:0259002:3У56	3294	перераспределение
57	47:23:0259002:3У57	1213	перераспределение
58	47:23:0259002:3У58	867	перераспределение
59	47:23:0259002:3У59	1981	перераспределение
60	47:23:0259002:3У60	8664	перераспределение
61	47:23:0259002:3У61	1729	перераспределение
62	47:23:0259002:3У62	3271	перераспределение
63	47:23:0259002:3У63	2080	перераспределение
64	47:23:0259002:3У64	28124	перераспределение
65	47:23:0259002:3У65	27217	перераспределение
66	47:23:0259002:3У66	11944	перераспределение
67	47:23:0259002:3У67	25556	перераспределение
68	47:23:0259002:3У68	35518	перераспределение
69	47:23:0259002:3У69	25150	перераспределение
70	47:23:0259002:3У70	764	перераспределение
71	47:23:0259002:3У71	21555	перераспределение

Условные номера образуемых земельных участков приведены на чертеже межевания территории.

Взам. инв. №
Полл. и дата
Инв. № полл.

						ДПТ-036/21-47-Р4.1-ПЗ	Лист 2
Изм.	Кол.уч.	Лист	№ док.	Подпись	Дата		

2. ПЕРЕЧЕНЬ И СВЕДЕНИЯ О ПЛОЩАДИ ОБРАЗУЕМЫХ ЗЕМЕЛЬНЫХ УЧАСТКОВ, КОТОРЫЕ БУДУТ ОТНЕСЕНЫ К ТЕРРИТОРИЯМ ОБЩЕГО ПОЛЬЗОВАНИЯ ИЛИ ИМУЩЕСТВУ ОБЩЕГО ПОЛЬЗОВАНИЯ, В ТОМ ЧИСЛЕ В ОТНОШЕНИИ КОТОРЫХ ПРЕДПОЛАГАЮТСЯ РЕЗЕРВИРОВАНИЕ И (ИЛИ) ИЗЪЯТИЕ ДЛЯ ГОСУДАРСТВЕННЫХ ИЛИ МУНИЦИПАЛЬНЫХ НУЖД

Условный номер образуемого земельного участка в соответствии с чертежом межевания территории	Кадастровый (условный) номер образуемого земельного участка	Площадь образуемого земельного участка, м ²	Способ образования земельного участка
34	47:23:0259002:3У34	17701	перераспределение
40	47:23:0259002:3У40	144	перераспределение
48	47:23:0259002:3У48	7398	перераспределение
50	47:23:0259002:3У50	12 442	перераспределение
54	47:23:0259002:3У54	1103	перераспределение
55	47:23:0259002:3У55	1336	перераспределение
56	47:23:0259002:3У56	3294	перераспределение
57	47:23:0259002:3У57	1213	перераспределение
58	47:23:0259002:3У58	867	перераспределение
59	47:23:0259002:3У59	1981	перераспределение
60	47:23:0259002:3У60	8664	перераспределение
61	47:23:0259002:3У61	1729	перераспределение
62	47:23:0259002:3У62	3271	перераспределение
63	47:23:0259002:3У63	2080	перераспределение
64	47:23:0259002:3У64	28124	перераспределение
65	47:23:0259002:3У65	27217	перераспределение
66	47:23:0259002:3У66	11944	перераспределение
67	47:23:0259002:3У67	25556	перераспределение
68	47:23:0259002:3У68	35518	перераспределение
69	47:23:0259002:3У69	25150	перераспределение
70	47:23:0259002:3У70	764	перераспределение
71	47:23:0259002:3У71	21555	перераспределение

Изъятие земельных участков для государственных или муниципальных нужд не предусмотрено.

Условные номера образуемых земельных участков приведены на чертеже межевания территории.

Изм.	Кол.уч.	Лист	№ док.	Подпись	Дата	Взам. инв. №
						Полл. и дата

						ДПТ-036/21-47-Р4.1-ПЗ	Лист
							3

3. ВИД РАЗРЕШЕННОГО ИСПОЛЬЗОВАНИЯ ОБРАЗУЕМЫХ ЗЕМЕЛЬНЫХ УЧАСТКОВ В СООТВЕТСТВИИ С ПРОЕКТОМ ПЛАНИРОВКИ ТЕРРИТОРИИ В СЛУЧАЯХ, ПРЕДУСМОТРЕННЫХ ГРАДОСТРОИТЕЛЬНЫМ КОДЕКСОМ

Условный номер образуемого земельного участка в соответствии с чертежом межевания территории	Кадастровый (условный) номер образуемого земельного участка	Вид разрешенного использования образуемого земельного участка
1	47:23:0259002:3У1	Малозэтажные многоквартирные жилые дома до 4 этажей, включая мансардный
2	47:23:0259002:3У2	Малозэтажные многоквартирные жилые дома до 4 этажей, включая мансардный
3	47:23:0259002:3У3	Малозэтажные многоквартирные жилые дома до 4 этажей, включая мансардный
4	47:23:0259002:3У4	Малозэтажные многоквартирные жилые дома до 4 этажей, включая мансардный
5	47:23:0259002:3У5	Малозэтажные многоквартирные жилые дома до 4 этажей, включая мансардный
6	47:23:0259002:3У6	Малозэтажные многоквартирные жилые дома до 4 этажей, включая мансардный
7	47:23:0259002:3У7	Малозэтажные многоквартирные жилые дома до 4 этажей, включая мансардный
8	47:23:0259002:3У8	Малозэтажные многоквартирные жилые дома до 4 этажей, включая мансардный
9	47:23:0259002:3У9	Малозэтажные многоквартирные жилые дома до 4 этажей, включая мансардный
10	47:23:0259002:3У10	Малозэтажные многоквартирные жилые дома до 4 этажей, включая мансардный
11	47:23:0259002:3У11	Малозэтажные многоквартирные жилые дома до 4 этажей, включая мансардный
12	47:23:0259002:3У12	Малозэтажные многоквартирные жилые дома до 4 этажей, включая мансардный
13	47:23:0259002:3У13	Малозэтажные многоквартирные жилые дома до 4 этажей, включая мансардный
14	47:23:0259002:3У14	Малозэтажные многоквартирные жилые дома до 4 этажей, включая мансардный
15	47:23:0259002:3У15	Малозэтажные многоквартирные жилые дома до 4 этажей, включая мансардный
16	47:23:0259002:3У16	Малозэтажные многоквартирные жилые дома до 4 этажей, включая мансардный
17	47:23:0259002:3У17	Малозэтажные многоквартирные жилые дома до 4 этажей, включая мансардный

Изм.	Кол.уч.	Лист	№ док.	Подпись	Дата	Лист	Взам. инв. №
							Полл. и дата
Изм.	Кол.уч.	Лист	№ док.	Подпись	Дата	Лист	Изм. № полл.

18	47:23:0259002:3У18	Малозэтажные многоквартирные жилые дома до 4 этажей, включая мансардный
19	47:23:0259002:3У19	Малозэтажные многоквартирные жилые дома до 4 этажей, включая мансардный
20	47:23:0259002:3У20	Малозэтажные многоквартирные жилые дома до 4 этажей, включая мансардный
21	47:23:0259002:3У21	Малозэтажные многоквартирные жилые дома до 4 этажей, включая мансардный
22	47:23:0259002:3У22	Малозэтажные многоквартирные жилые дома до 4 этажей, включая мансардный
23	47:23:0259002:3У23	Малозэтажные многоквартирные жилые дома до 4 этажей, включая мансардный
24	47:23:0259002:3У24	Детские дошкольные учреждения
25	47:23:0259002:3У25	Детские дошкольные учреждения
26	47:23:0259002:3У26	Учреждения культуры и искусства (клубы, дома культуры, кинотеатры, музеи, выставочные залы и пр.)
27	47:23:0259002:3У27	Физкультурно-оздоровительные сооружения (спортивные залы, плавательные бассейны, корты, катки и др.)
28	47:23:0259002:3У28	Предприятия торговли, общественного питания и бытового обслуживания
29	47:23:0259002:3У29	Предприятия торговли, общественного питания и бытового обслуживания
30	47:23:0259002:3У30	Предприятия торговли, общественного питания и бытового обслуживания
31	47:23:0259002:3У31	Предприятия торговли, общественного питания и бытового обслуживания
32	47:23:0259002:3У32	Предприятия торговли, общественного питания и бытового обслуживания
33	47:23:0259002:3У33	Площадки для занятий спортом
34	47:23:0259002:3У34	Благоустройство территории
35	47:23:0259002:3У35	Жилищно-эксплуатационные службы, аварийные службы
36	47:23:0259002:3У36	Жилищно-эксплуатационные службы, аварийные службы
37	47:23:0259002:3У37	Жилищно-эксплуатационные службы, аварийные службы
38	47:23:0259002:3У38	Жилищно-эксплуатационные службы, аварийные службы
39	47:23:0259002:3У39	Жилищно-эксплуатационные службы, аварийные службы
40	47:23:0259002:3У40	Жилищно-эксплуатационные службы, аварийные службы
41	47:23:0259002:3У41	Жилищно-эксплуатационные службы, аварийные службы
42	47:23:0259002:3У42	Жилищно-эксплуатационные службы, аварийные службы
43	47:23:0259002:3У43	Жилищно-эксплуатационные службы, аварийные службы

Изм.	Кол.уч.	Лист	№ док.	Подпись	Дата	Изм. № подл.	Подп. и дата	Взам. инв. №

44	47:23:0259002:3У44	Жилищно-эксплуатационные службы, аварийные службы
45	47:23:0259002:3У45	Жилищно-эксплуатационные службы, аварийные службы
46	47:23:0259002:3У46	Жилищно-эксплуатационные службы, аварийные службы
47	47:23:0259002:3У47	Жилищно-эксплуатационные службы, аварийные службы
48	47:23:0259002:3У48	Благоустройство территории
49	47:23:0259002:3У49	Улично-дорожная сеть
50	47:23:0259002:3У50	Улично-дорожная сеть
51	47:23:0259002:3У51	Предприятия торговли, общественного питания и бытового обслуживания
52	47:23:0259002:3У52	Предприятия торговли, общественного питания и бытового обслуживания
53	47:23:0259002:3У53	Предприятия торговли, общественного питания и бытового обслуживания
54	47:23:0259002:3У54	Улично-дорожная сеть
55	47:23:0259002:3У55	Улично-дорожная сеть
56	47:23:0259002:3У56	Улично-дорожная сеть
57	47:23:0259002:3У57	Улично-дорожная сеть
58	47:23:0259002:3У58	Улично-дорожная сеть
59	47:23:0259002:3У59	Улично-дорожная сеть
60	47:23:0259002:3У60	Улично-дорожная сеть
61	47:23:0259002:3У61	Улично-дорожная сеть
62	47:23:0259002:3У62	Улично-дорожная сеть
63	47:23:0259002:3У63	Улично-дорожная сеть
64	47:23:0259002:3У64	Улично-дорожная сеть
65	47:23:0259002:3У65	Улично-дорожная сеть
66	47:23:0259002:3У66	Улично-дорожная сеть
67	47:23:0259002:3У67	Улично-дорожная сеть
68	47:23:0259002:3У68	Благоустройство территории
69	47:23:0259002:3У69	Благоустройство территории
70	47:23:0259002:3У70	Благоустройство территории
71	47:23:0259002:3У71	Благоустройство территории

Условные номера образуемых земельных участков приведены на чертеже межевания территории, отображающем границы образуемых и изменяемых земельных участков.

Взам. инв. №	Полл. и дата	Инв. № полл.							Лист
			ДПТ-036/21-47-Р4.1-ПЗ						
Изм.	Кол.уч.	Лист	№ док.	Подпись	Дата			6	

4. ЦЕЛЕВОЕ НАЗНАЧЕНИЕ ЛЕСОВ, ВИД (ВИДЫ) РАЗРЕШЕННОГО ИСПОЛЬЗОВАНИЯ ЛЕСНОГО УЧАСТКА, КОЛИЧЕСТВЕННЫЕ И КАЧЕСТВЕННЫЕ ХАРАКТЕРИСТИКИ ЛЕСНОГО УЧАСТКА, СВЕДЕНИЯ О НАХОЖДЕНИИ ЛЕСНОГО УЧАСТКА В ГРАНИЦАХ ОСОБО ЗАЩИТНЫХ УЧАСТКОВ ЛЕСОВ (В СЛУЧАЕ, ЕСЛИ ПОДГОТОВКА ПРОЕКТА МЕЖЕВАНИЯ ТЕРРИТОРИИ ОСУЩЕСТВЛЯЕТСЯ В ЦЕЛЯХ ОПРЕДЕЛЕНИЯ МЕСТОПОЛОЖЕНИЯ ГРАНИЦ ОБРАЗУЕМЫХ И (ИЛИ) ИЗМЕНЯЕМЫХ ЛЕСНЫХ УЧАСТКОВ)

Лесные участки в границах проектирования отсутствуют.

5. СВЕДЕНИЯ О ГРАНИЦАХ ТЕРРИТОРИИ, В ОТНОШЕНИИ КОТОРОЙ УТВЕРЖДЕН ПРОЕКТ МЕЖЕВАНИЯ, СОДЕРЖАЩИЕ ПЕРЕЧЕНЬ КООРДИНАТ ХАРАКТЕРНЫХ ТОЧЕК ЭТИХ ГРАНИЦ В СИСТЕМЕ КООРДИНАТ, ИСПОЛЬЗУЕМОЙ ДЛЯ ВЕДЕНИЯ ЕДИНОГО ГОСУДАРСТВЕННОГО РЕЕСТРА НЕДВИЖИМОСТИ

Общая площадь территории, в отношении которой утвержден проект межевания территории, составляет 721785 м² (72,1785 га). Система координат МСК-47 2 зона.

Перечень координат характерных точек границ территории, в отношении которой утвержден проект межевания территории.

Номер точки	X	Y
н1	401602,09	2205496,01
н2	401356,55	2205733,42
н3	401356,57	2205733,42
н4	401314,75	2205775,38
н5	401286,56	2205747,15
н6	401269,94	2205729,04
н7	401261,41	2205765,82
н8	401242,32	2205831,66
н9	401231,49	2205867,22
н10	401215,80	2205918,74
н11	401189,24	2205899,42
н12	401147,54	2205870,62
н13	401135,09	2205863,39
н14	401055,64	2205805,29
н15	401032,58	2205786,31
н16	401020,57	2205776,43
н17	401019,76	2205762,84
н18	401012,83	2205741,10
н19	401013,22	2205735,83
н20	401017,51	2205727,78

Номер точки	X	Y
н21	400975,22	2205692,66
н22	400943,42	2205664,83
н23	400936,98	2205660,09
н24	400896,74	2205630,49
н25	400865,95	2205611,32
н26	400830,27	2205589,98
н27	400840,03	2205574,29
н28	400843,89	2205563,00
н29	400764,89	2205502,87
н30	400801,99	2205431,56
н31	400778,64	2205416,24
н32	400693,42	2205360,33
н33	400728,80	2205302,09
н34	400733,41	2205270,20
н35	400724,58	2205261,19
н36	400602,04	2205172,48
н37	400604,77	2205168,81
н38	400711,45	2205227,29
н39	400807,59	2205051,90
н40	401226,49	2204857,80

Изм. № подл. Подл. и дата. Взам. инв. №

Изм.	Кол.уч.	Лист	№ док.	Подпись	Дата
------	---------	------	--------	---------	------

ДПТ-036/21-47-Р4.1-ПЗ

Номер точки	X	Y
н41	401156,32	2204789,46
н42	401181,37	2204753,84
н43	401188,95	2204743,04
н44	401236,55	2204675,36
н45	401372,92	2204622,94
н46	401411,14	2204673,59
н47	401458,59	2204655,36

Номер точки	X	Y
н48	401482,75	2204649,59
н49	401529,68	2204693,64
н50	401550,99	2204731,73
н51	401576,90	2205119,08
н52	401578,19	2205138,60
н53	401582,62	2205204,63
н1	401602,09	2205496,01

6. ОПИСАНИЕ МЕСТОПОЛОЖЕНИЯ ГРАНИЦ ЗЕМЕЛЬНЫХ УЧАСТКОВ, ПОДЛЕЖАЩИХ ОБРАЗОВАНИЮ В СООТВЕТСТВИИ С УТВЕРЖДЕННЫМ ПРОЕКТОМ МЕЖЕВАНИЯ ТЕРРИТОРИИ В ВИДЕ СПИСКА КООРДИНАТ ХАРАКТЕРНЫХ ТОЧЕК ГРАНИЦ ЗЕМЕЛЬНЫХ УЧАСТКОВ В СИСТЕМЕ КООРДИНАТ, УСТАНОВЛЕННОЙ ДЛЯ ВЕДЕНИЯ ЕГРН

Номер точки	X	Y
47:23:0259002:ЗУ25. Площадь 24 830 кв.м.		
н30	401 173,70	2 205 661,37
н29	401 107,07	2 205 729,78
н28	400 920,81	2 205 548,38
н35	400 987,44	2 205 479,97
н30	401 173,70	2 205 661,37
47:23:0259002:ЗУ26. Площадь 8 681 кв.м.		
н1	400 928,31	2 205 422,38
н2	400 846,08	2 205 460,48
н3	400 801,99	2 205 431,56
н4	400 778,64	2 205 416,24
н5	400 848,43	2 205 344,58
н1	400 928,31	2 205 422,38
47:23:0259002:ЗУ27. Площадь 12 451 кв.м.		
н5	2 205 344,58	2 205 344,58
н4	2 205 416,24	2 205 416,24
н6	2 205 360,33	2 205 360,33
н7	2 205 302,09	2 205 302,09
н8	2 205 262,24	2 205 262,24
н9	2 205 266,51	2 205 266,51
н10	2 205 270,98	2 205 270,98
н11	2 205 275,64	2 205 275,64
н12	2 205 280,50	2 205 280,50
н13	2 205 285,54	2 205 285,54
н14	2 205 290,77	2 205 290,77
н15	2 205 296,19	2 205 296,19
н16	2 205 301,77	2 205 301,77
н5	2 205 344,58	2 205 344,58

Номер точки	X	Y
47:23:0259002:ЗУ43. Площадь 144 кв.м.		
н17	400 916,84	2 205 569,65
н18	400 908,47	2 205 578,24
н19	400 899,87	2 205 569,87
н20	400 908,25	2 205 561,28
н17	400 916,84	2 205 569,65
47:23:0259002:ЗУ60. Площадь 8 664 кв.м.		
н21	401 185,16	2 205 672,53
н22	401 118,53	2 205 740,95
н23	401 107,59	2 205 752,17
н24	401 104,57	2 205 755,27
н25	401 093,68	2 205 744,66
н26	401 032,94	2 205 685,50
н27	401 025,96	2 205 692,67
н18	400 908,47	2 205 578,24
н17	400 916,84	2 205 569,65
н20	400 908,25	2 205 561,28
н28	400 920,81	2 205 548,38
н29	401 107,07	2 205 729,78
н30	401 173,70	2 205 661,37
н21	401 185,16	2 205 672,53
н21	401 185,16	2 205 672,53
47:23:0259002:ЗУ70. Площадь 764 кв.м.		
н8	400 753,01	2 205 262,24
н7	400 728,80	2 205 302,09
н31	400 733,41	2 205 270,20
н32	400 724,58	2 205 261,19
н33	400 712,07	2 205 252,13

Взам. инв. №
Полн. и дата
Инв. № подл.

Изм.	Кол.уч.	Лист	№ док.	Подпись	Дата
------	---------	------	--------	---------	------

Номер точки	X	Y
н34	400 717,36	2 205 242,49
н8	400 753,01	2 205 262,24
47:23:0259002:3У71. Площадь 21 555 кв.м.		
н35	400 987,44	2 205 479,97
н28	400 920,81	2 205 548,38
н20	400 908,25	2 205 561,28
н19	400 899,87	2 205 569,87
н36	400 861,88	2 205 608,88
н37	400 830,27	2 205 589,98
н38	400 840,03	2 205 574,29
н39	400 843,89	2 205 563,00
н40	400 764,89	2 205 502,87
н3	400 801,99	2 205 431,56
н2	400 846,08	2 205 460,48
н1	400 928,31	2 205 422,38
н35	400 987,44	2 205 479,97
47:23:0259002:3У33. Площадь 15 077 кв.м.		
н41	401 265,01	2 205 750,30
н42	401 261,41	2 205 765,82
н43	401 242,32	2 205 831,66
н44	401 231,49	2 205 867,22
н45	401 122,39	2 205 760,16
н23	401 107,59	2 205 752,17
н22	401 118,53	2 205 740,95
н21	401 185,16	2 205 672,53
н41	401 265,01	2 205 750,30
47:23:0259002:3У48. Площадь 7 398 кв.м.		
н25	401 093,68	2 205 744,66
н46	400 936,98	2 205 660,09
н47	400 896,74	2 205 630,49
н48	400 865,95	2 205 611,32
н36	400 861,88	2 205 608,88
н19	400 899,87	2 205 569,87
н18	400 908,47	2 205 578,24
н27	401 025,96	2 205 692,67
н26	401 032,94	2 205 685,50
н25	401 093,68	2 205 744,66
47:23:0259002:3У65. Площадь 27 217 кв.м.		
н49	401 327,64	2 205 762,44
н50	401 314,75	2 205 775,38
н51	401 286,56	2 205 747,15
н52	401 269,94	2 205 729,04
н41	401 265,01	2 205 750,30
н21	401 185,16	2 205 672,53
н30	401 173,70	2 205 661,37
н35	400 987,44	2 205 479,97
н1	400 928,31	2 205 422,38

Номер точки	X	Y
н5	400 848,43	2 205 344,58
н16	400 804,47	2 205 301,77
н15	400 798,56	2 205 296,19
н14	400 792,50	2 205 290,77
н13	400 786,27	2 205 285,54
н12	400 779,90	2 205 280,50
н11	400 773,38	2 205 275,64
н10	400 766,72	2 205 270,98
н9	400 759,93	2 205 266,51
н8	400 753,01	2 205 262,24
н34	400 717,36	2 205 242,49
н53	400 734,18	2 205 211,80
н54	400 761,09	2 205 226,55
н55	400 770,27	2 205 231,79
н56	400 779,27	2 205 237,33
н57	400 788,08	2 205 243,18
н58	400 796,69	2 205 249,33
н59	400 804,49	2 205 255,30
н60	400 805,08	2 205 255,76
н61	400 813,25	2 205 262,47
н62	400 817,20	2 205 265,94
н63	400 821,19	2 205 269,45
н64	400 826,83	2 205 274,71
н65	400 828,89	2 205 276,70
н66	400 898,89	2 205 344,88
н67	400 962,31	2 205 406,64
н68	401 009,58	2 205 452,67
н69	401 069,53	2 205 511,09
н70	401 074,05	2 205 515,46
н71	401 085,41	2 205 526,53
н72	401 138,52	2 205 578,26
н73	401 194,90	2 205 633,17
н74	401 203,00	2 205 641,05
н75	401 267,47	2 205 703,84
н76	401 294,90	2 205 730,55
н77	401 324,80	2 205 759,67
н49	401 327,64	2 205 762,44
47:23:0259002:3У64. Площадь 28 117 кв.м.		
н78	401 598,34	2 205 499,64
н79	401 356,55	2 205 733,42
н80	401 356,57	2 205 733,42
н49	401 327,64	2 205 762,44
н77	401 324,80	2 205 759,67
н81	401 351,06	2 205 732,65
н82	401 378,50	2 205 704,49
н83	401 382,17	2 205 700,72
н84	401 406,67	2 205 675,59

Изм. № подл.	Полл. и дата	Взам. инв. №

Изм.	Кол.уч.	Лист	№ док.	Подпись	Дата
------	---------	------	--------	---------	------

Номер точки	X	Y
н85	401 382,63	2 205 623,45
н86	401 346,91	2 205 545,96
н87	401 341,23	2 205 533,70
н88	401 305,08	2 205 455,19
н89	401 271,85	2 205 383,10
н90	401 267,12	2 205 372,84
н91	401 232,57	2 205 297,87
н92	401 226,31	2 205 284,30
н93	401 212,92	2 205 255,54
н94	401 200,45	2 205 228,73
н95	401 198,09	2 205 223,69
н96	401 189,35	2 205 204,96
н97	401 155,43	2 205 132,20
н98	401 117,28	2 205 050,37
н99	401 110,93	2 205 036,77
н100	401 068,13	2 204 944,97
н101	401 095,31	2 204 932,38
н102	401 137,93	2 205 024,26
н103	401 144,24	2 205 037,87
н104	401 213,35	2 205 187,03
н105	401 214,77	2 205 190,12
н106	401 218,11	2 205 197,28
н107	401 252,76	2 205 272,07
н108	401 259,05	2 205 285,66
н109	401 291,21	2 205 355,05
н110	401 297,10	2 205 367,77
н111	401 329,60	2 205 437,91
н112	401 368,19	2 205 521,20
н113	401 373,87	2 205 533,45
н114	401 378,92	2 205 544,34
н115	401 396,03	2 205 581,28
н116	401 448,63	2 205 632,50
н117	401 560,74	2 205 517,39
н118	401 569,70	2 205 508,19
н119	401 597,03	2 205 480,12
н78	401 598,34	2 205 499,64
47:23:0259002:ЗУ68. Площадь 35 518 кв.м.		
н86	401 346,91	2 205 545,96
н120	401 263,83	2 205 584,44
н121	401 329,05	2 205 647,95
н122	401 328,27	2 205 648,26
н123	401 328,80	2 205 648,76
н124	401 323,70	2 205 651,12
н125	401 321,20	2 205 648,68
н126	401 260,09	2 205 589,17
н127	401 251,49	2 205 580,80
н128	401 248,63	2 205 578,01

Номер точки	X	Y
н129	401 192,25	2 205 523,10
н130	401 127,77	2 205 460,30
н131	401 063,30	2 205 397,51
н68	401 009,58	2 205 452,67
н67	400 962,31	2 205 406,64
н132	401 037,08	2 205 371,98
н133	400 932,02	2 205 269,65
н134	400 832,86	2 205 055,66
н135	400 845,85	2 205 048,00
н136	400 888,42	2 205 139,87
н99	401 110,93	2 205 036,77
н98	401 117,28	2 205 050,37
н137	400 959,78	2 205 123,34
н138	400 905,61	2 205 148,44
н139	400 894,72	2 205 153,48
н140	400 899,77	2 205 164,37
н141	400 944,47	2 205 260,84
н142	400 984,55	2 205 299,88
н143	400 992,93	2 205 308,04
н144	401 001,53	2 205 316,41
н145	401 051,65	2 205 365,23
н146	401 140,21	2 205 324,19
н147	401 109,73	2 205 258,41
н148	401 190,51	2 205 220,98
н95	401 198,09	2 205 223,69
н94	401 200,45	2 205 228,73
н93	401 212,92	2 205 255,54
н92	401 226,31	2 205 284,30
н91	401 232,57	2 205 297,87
н149	401 159,25	2 205 331,90
н150	401 063,15	2 205 376,43
н151	401 145,06	2 205 456,20
н152	401 170,62	2 205 429,95
н153	401 181,53	2 205 424,96
н154	401 198,68	2 205 417,01
н155	401 232,06	2 205 489,05
н156	401 268,39	2 205 567,45
н87	401 341,23	2 205 533,70
н86	401 346,91	2 205 545,96
47:23:0259002:ЗУ10. Площадь 6 159 кв.м.		
н82	401 378,50	2 205 704,49
н81	401 351,06	2 205 732,65
н77	401 324,80	2 205 759,67
н76	401 294,90	2 205 730,55
н75	401 267,47	2 205 703,84
н125	401 321,20	2 205 648,68
н124	401 323,70	2 205 651,12

Инв. № подл.	Полл. и дата	Взам. инв. №

Изм.	Кол.уч.	Лист	№ док.	Подпись	Дата
------	---------	------	--------	---------	------

Номер точки	X	Y
н82	401 378,50	2 205 704,49
47:23:0259002:3У11. Площадь 6 789 кв.м.		
н125	401 321,20	2 205 648,68
н75	401 267,47	2 205 703,84
н74	401 203,00	2 205 641,05
н157	401 235,79	2 205 607,38
н158	401 239,16	2 205 610,66
н159	401 251,72	2 205 597,77
н126	401 260,09	2 205 589,17
н125	401 321,20	2 205 648,68
47:23:0259002:3У12. Площадь 6 060 кв.м.		
н128	401 248,63	2 205 578,01
н73	401 194,90	2 205 633,17
н72	401 138,52	2 205 578,26
н129	401 192,25	2 205 523,10
н128	401 248,63	2 205 578,01
47:23:0259002:3У13. Площадь 6 930 кв.м.		
н129	401 192,25	2 205 523,10
н72	401 138,52	2 205 578,26
н71	401 085,41	2 205 526,53
н70	401 074,05	2 205 515,46
н130	401 127,77	2 205 460,30
н129	401 192,25	2 205 523,10
47:23:0259002:3У14. Площадь 6 931 кв.м.		
н130	401 127,77	2 205 460,30
н70	401 074,05	2 205 515,46
н69	401 069,53	2 205 511,09
н68	401 009,58	2 205 452,67
н131	401 063,30	2 205 397,51
н130	401 127,77	2 205 460,30
47:23:0259002:3У15. Площадь 29 588 кв.м.		
н132	401 037,08	2 205 371,98
н67	400 962,31	2 205 406,64
н65	400 828,89	2 205 276,70
н64	400 826,83	2 205 274,71
н160	400 839,85	2 205 268,68
н161	400 834,80	2 205 257,79
н162	400 828,49	2 205 244,18
н163	400 777,16	2 205 133,40
н164	400 799,58	2 205 092,52
н165	400 804,80	2 205 083,96
н166	400 810,80	2 205 075,94
н167	400 817,51	2 205 068,50
н168	400 824,89	2 205 061,72
н134	400 832,86	2 205 055,66
н133	400 932,02	2 205 269,65
н132	401 037,08	2 205 371,98

Номер точки	X	Y
47:23:0259002:3У32. Площадь 5 203 кв.м.		
н162	400 828,49	2 205 244,18
н59	400 804,49	2 205 255,30
н58	400 796,69	2 205 249,33
н57	400 788,08	2 205 243,18
н56	400 779,27	2 205 237,33
н55	400 770,27	2 205 231,79
н54	400 761,09	2 205 226,55
н53	400 734,18	2 205 211,80
н163	400 777,16	2 205 133,40
н162	400 828,49	2 205 244,18
47:23:0259002:3У37. Площадь 144 кв.м.		
н126	401 260,09	2 205 589,17
н159	401 251,72	2 205 597,77
н169	401 243,12	2 205 589,39
н127	401 251,49	2 205 580,80
н126	401 260,09	2 205 589,17
47:23:0259002:3У44. Площадь 202 кв.м.		
н160	400 839,85	2 205 268,68
н64	400 826,83	2 205 274,71
н63	400 821,19	2 205 269,45
н62	400 817,20	2 205 265,94
н161	400 834,80	2 205 257,79
н160	400 839,85	2 205 268,68
47:23:0259002:3У47. Площадь 343 кв.м.		
н161	400 834,80	2 205 257,79
н62	400 817,20	2 205 265,94
н61	400 813,25	2 205 262,47
н60	400 805,08	2 205 255,76
н59	400 804,49	2 205 255,30
н162	400 828,49	2 205 244,18
н161	400 834,80	2 205 257,79
47:23:0259002:3У58. Площадь 867 кв.м.		
н159	401 251,72	2 205 597,77
н158	401 239,16	2 205 610,66
н157	401 235,79	2 205 607,38
н74	401 203,00	2 205 641,05
н73	401 194,90	2 205 633,17
н128	401 248,63	2 205 578,01
н127	401 251,49	2 205 580,80
н169	401 243,12	2 205 589,39
н159	401 251,72	2 205 597,77
47:23:0259002:3У40. Площадь 144 кв.м.		
н267	401 445,84	2 205 212,34
н268	401 434,95	2 205 217,38
н269	401 429,90	2 205 206,49
н270	401 440,79	2 205 201,45

Изм. № подл.	Подп. и дата	Взам. инв. №

Изм.	Кол.уч.	Лист	№ док.	Подпись	Дата
------	---------	------	--------	---------	------

Номер точки	X	Y
н267	401 445,84	2 205 212,34
47:23:0259002:3У1. Площадь 24 823 кв.м.		
н99	401 110,93	2 205 036,77
н136	400 888,42	2 205 139,87
н135	400 845,85	2 205 048,00
н100	401 068,13	2 204 944,97
н99	401 110,93	2 205 036,77
47:23:0259002:3У2. Площадь 29 644 кв.м.		
н96	401 189,35	2 205 204,96
н174	401 031,50	2 205 278,12
н137	400 959,78	2 205 123,34
н98	401 117,28	2 205 050,37
н97	401 155,43	2 205 132,20
н96	401 189,35	2 205 204,96
47:23:0259002:3У4. Площадь 8 004 кв.м.		
н146	401 140,21	2 205 324,19
н145	401 051,65	2 205 365,23
н144	401 001,53	2 205 316,41
н175	401 009,90	2 205 307,82
н176	401 015,45	2 205 302,10
н147	401 109,73	2 205 258,41
н146	401 140,21	2 205 324,19
47:23:0259002:3У5. Площадь 8 206 кв.м.		
н173	401 191,96	2 205 402,50
н174	401 174,81	2 205 410,44
н153	401 181,53	2 205 424,96
н152	401 170,62	2 205 429,95
н151	401 145,06	2 205 456,20
н150	401 063,15	2 205 376,43
н149	401 159,25	2 205 331,90
н173	401 191,96	2 205 402,50
47:23:0259002:3У6. Площадь 6 664 кв.м.		
н90	401 267,12	2 205 372,84
н175	401 193,93	2 205 406,76
н173	401 191,96	2 205 402,50
н149	401 159,25	2 205 331,90
н91	401 232,57	2 205 297,87
н90	401 267,12	2 205 372,84
47:23:0259002:3У7. Площадь 6 396 кв.м.		
н88	401 305,08	2 205 455,19
н155	401 232,06	2 205 489,05
н154	401 198,68	2 205 417,01
н89	401 271,85	2 205 383,10
н88	401 305,08	2 205 455,19
47:23:0259002:3У8. Площадь 6 946 кв.м.		
н87	401 341,23	2 205 533,70
н156	401 268,39	2 205 567,45

Номер точки	X	Y
н155	401 232,06	2 205 489,05
н88	401 305,08	2 205 455,19
н87	401 341,23	2 205 533,70
47:23:0259002:3У9. Площадь 6 407 кв.м.		
н85	401 382,63	2 205 623,45
н121	401 329,05	2 205 647,95
н120	401 263,83	2 205 584,44
н86	401 346,91	2 205 545,96
н85	401 382,63	2 205 623,45
47:23:0259002:3У3. Площадь 11 566 кв.м.		
н170	401 031,50	2 205 278,12
н142	400 984,55	2 205 299,88
н141	400 944,47	2 205 260,84
н140	400 899,77	2 205 164,37
н176	400 910,66	2 205 159,32
н138	400 905,61	2 205 148,44
н137	400 959,78	2 205 123,34
н177	400 997,74	2 205 205,27
н170	401 031,50	2 205 278,12
47:23:0259002:3У16. Площадь 13 156 кв.м.		
н271	401 285,94	2 205 153,40
н104	401 213,35	2 205 187,03
н103	401 144,24	2 205 037,87
н272	401 216,82	2 205 004,23
н273	401 275,43	2 205 130,72
н271	401 285,94	2 205 153,40
47:23:0259002:3У17. Площадь 14 084 кв.м.		
н311	401 416,35	2 205 196,25
н107	401 252,76	2 205 272,07
н106	401 218,09	2 205 197,29
н304	401 290,69	2 205 163,65
н303	401 292,67	2 205 167,92
н302	401 317,17	2 205 156,56
н296	401 310,44	2 205 142,05
н313	401 313,49	2 205 140,63
н312	401 335,58	2 205 117,59
н311	401 416,35	2 205 196,25
47:23:0259002:3У18. Площадь 20 479 кв.м.		
н274	401 489,56	2 205 363,79
н275	401 329,60	2 205 437,91
н276	401 297,10	2 205 367,77
н277	401 298,56	2 205 363,79
н278	401 403,54	2 205 315,15
н279	401 396,81	2 205 300,63
н280	401 380,48	2 205 308,20
н281	401 350,42	2 205 243,32
н282	401 419,02	2 205 211,54

Инв. № подл.	Взам. инв. №
	Полл. и дата

Изм.	Кол.уч.	Лист	№ док.	Подпись	Дата
------	---------	------	--------	---------	------

ДПТ-036/21-47-Р4.1-ПЗ

Лист

12

Номер точки	X	Y
н274	401 489,56	2 205 363,79
47:23:0259002:3У19. Площадь 16 184 кв.м.		
н283	401 528,16	2 205 447,08
н284	401 368,19	2 205 521,20
н275	401 329,60	2 205 437,91
н274	401 489,56	2 205 363,79
н283	401 528,16	2 205 447,08
47:23:0259002:3У20. Площадь 16 042 кв.м.		
н117	401 560,74	2 205 517,39
н116	401 448,63	2 205 632,50
н115	401 396,03	2 205 581,28
н114	401 378,92	2 205 544,34
н285	401 389,80	2 205 539,29
н286	401 384,76	2 205 528,41
н287	401 533,83	2 205 459,33
н117	401 560,74	2 205 517,39
47:23:0259002:3У21. Площадь 25 990 кв.м.		
н202	401 592,71	2 205 415,50
н201	401 549,30	2 205 435,63
н204	401 538,42	2 205 440,68
н288	401 434,95	2 205 217,38
н267	401 445,84	2 205 212,34
н270	401 440,79	2 205 201,45
н234	401 522,54	2 205 163,57
н233	401 579,58	2 205 219,13
н202	401 592,71	2 205 415,50
47:23:0259002:3У22. Площадь 18 345 кв.м.		
н289	401 465,79	2 205 125,76
н290	401 416,97	2 205 176,11
н291	401 229,45	2 204 993,30
н292	401 278,29	2 204 943,15
н289	401 465,79	2 205 125,76
47:23:0259002:3У24. Площадь 8 001 кв.м.		
н293	401 383,85	2 205 315,46
н294	401 295,20	2 205 356,53
н109	401 291,21	2 205 355,05
н108	401 259,05	2 205 285,66
н281	401 350,42	2 205 243,32
н280	401 380,48	2 205 308,20
н293	401 383,85	2 205 315,46
47:23:0259002:3У28. Площадь 27 805 кв.м.		
н178	401 566,45	2 205 022,79
н179	401 550,96	2 205 038,65
н180	401 542,35	2 205 030,30
н181	401 534,00	2 205 038,92
н182	401 360,09	2 204 870,29
н183	401 550,36	2 204 782,12

Номер точки	X	Y
н178	401 566,45	2 205 022,79
47:23:0259002:3У29. Площадь 15 130 кв.м.		
н184	401 524,34	2 204 694,99
н185	401 317,34	2 204 790,91
н186	401 312,29	2 204 780,02
н187	401 297,23	2 204 787,00
н188	401 258,31	2 204 749,18
н189	401 413,81	2 204 677,13
н190	401 411,14	2 204 673,59
н191	401 458,59	2 204 655,36
н192	401 482,75	2 204 649,59
н193	401 489,34	2 204 655,78
н194	401 521,47	2 204 691,57
н195	401 522,07	2 204 692,26
н196	401 522,92	2 204 693,27
н197	401 523,48	2 204 693,93
н184	401 524,34	2 204 694,99
47:23:0259002:3У30. Площадь 3 026 кв.м.		
н119	401 597,03	2 205 480,12
н118	401 569,70	2 205 508,19
н235	401 543,46	2 205 451,56
н236	401 554,35	2 205 446,52
н205	401 549,30	2 205 435,63
н204	401 592,71	2 205 415,52
н119	401 597,03	2 205 480,12
47:23:0259002:3У31. Площадь 3 430 кв.м.		
н84	401 406,67	2 205 675,59
н83	401 382,17	2 205 700,72
н82	401 378,50	2 205 704,49
н124	401 323,70	2 205 651,12
н123	401 328,80	2 205 648,76
н122	401 328,27	2 205 648,26
н121	401 329,05	2 205 647,95
н85	401 382,63	2 205 623,45
н84	401 406,67	2 205 675,59
47:23:0259002:3У35. Площадь 144 кв.м.		
н176	400 910,66	2 205 159,32
н140	400 899,77	2 205 164,37
н139	400 894,72	2 205 153,48
н138	400 905,61	2 205 148,44
н176	400 910,66	2 205 159,32
47:23:0259002:3У36. Площадь 144 кв.м.		
н171	401 009,90	2 205 307,82
н144	401 001,53	2 205 316,41
н143	400 992,93	2 205 308,04
н203	401 001,30	2 205 299,44
н171	401 009,90	2 205 307,82

Инв. № подл.	Полл. и дата	Взам. инв. №

Изм.	Кол.уч.	Лист	№ док.	Подпись	Дата
------	---------	------	--------	---------	------

Номер точки	X	Y
47:23:0259002:3У38. Площадь 144 кв.м.		
н285	401 389,80	2 205 539,29
н114	401 378,92	2 205 544,34
н295	401 373,87	2 205 533,45
н286	401 384,76	2 205 528,41
н285	401 389,80	2 205 539,29
47:23:0259002:3У39. Площадь 144 кв.м.		
н200	401 554,35	2 205 446,52
н199	401 543,46	2 205 451,56
н204	401 538,42	2 205 440,68
н201	401 549,30	2 205 435,63
н200	401 554,35	2 205 446,52
47:23:0259002:3У41. Площадь 144 кв.м.		
н179	401 550,96	2 205 038,65
н205	401 542,61	2 205 047,27
н181	401 534,00	2 205 038,92
н180	401 542,35	2 205 030,30
н179	401 550,96	2 205 038,65
47:23:0259002:3У45. Площадь 144 кв.м.		
н296	401 310,44	2 205 142,05
н297	401 299,55	2 205 147,09
н298	401 294,51	2 205 136,20
н299	401 305,39	2 205 131,16
н296	401 310,44	2 205 142,05
47:23:0259002:3У46. Площадь 375 кв.м.		
н297	401 299,55	2 205 147,09
н271	401 285,94	2 205 153,40
н273	401 275,43	2 205 130,72
н300	401 289,04	2 205 124,41
н298	401 294,51	2 205 136,20
н297	401 299,55	2 205 147,09
47:23:0259002:3У49. Площадь 12 644 кв.м.		
н183	401 550,36	2 204 782,12
н182	401 360,09	2 204 870,29
н206	401 317,79	2 204 829,27
н207	401 541,84	2 204 725,46
н208	401 543,19	2 204 729,17
н209	401 544,40	2 204 732,93
н210	401 545,47	2 204 736,74
н211	401 546,40	2 204 740,58
н212	401 547,18	2 204 744,45
н213	401 547,81	2 204 748,35
н214	401 548,29	2 204 752,27
н215	401 548,63	2 204 756,21
н183	401 550,36	2 204 782,12
47:23:0259002:3У50. Площадь 12 442 кв.м.		
н189	401 413,81	2 204 677,13

Номер точки	X	Y
н188	401 258,31	2 204 749,18
н216	401 214,54	2 204 706,65
н217	401 236,55	2 204 675,36
н218	401 283,92	2 204 657,15
н219	401 372,92	2 204 622,94
н190	401 411,14	2 204 673,59
н189	401 413,81	2 204 677,13
47:23:0259002:3У51. Площадь 4 585 кв.м.		
н220	401 577,09	2 205 181,80
н221	401 502,90	2 205 109,55
н222	401 553,25	2 205 057,61
н223	401 569,86	2 205 073,69
н220	401 577,09	2 205 181,80
47:23:0259002:3У52. Площадь 23 520 кв.м.		
н205	401 542,61	2 205 047,27
н224	401 492,15	2 205 099,08
н225	401 248,22	2 204 861,51
н206	401 317,79	2 204 829,27
н182	401 360,09	2 204 870,29
н181	401 534,00	2 205 038,92
н205	401 542,61	2 205 047,27
47:23:0259002:3У53. Площадь 8 121 кв.м.		
н226	401 290,90	2 204 803,16
н227	401 209,24	2 204 841,00
н228	401 156,32	2 204 789,46
н229	401 181,37	2 204 753,84
н230	401 188,95	2 204 743,04
н231	401 205,22	2 204 719,90
н226	401 290,90	2 204 803,16
47:23:0259002:3У54. Площадь 1 103 кв.м.		
н278	401 403,54	2 205 315,15
н277	401 298,56	2 205 363,79
н301	401 297,10	2 205 367,77
н109	401 291,21	2 205 355,05
н294	401 295,20	2 205 356,53
н293	401 383,85	2 205 315,46
н280	401 380,48	2 205 308,20
н279	401 396,81	2 205 300,63
н278	401 403,54	2 205 315,15
47:23:0259002:3У55. Площадь 1 336 кв.м.		
н302	401 317,17	2 205 156,56
н303	401 292,67	2 205 167,92
н304	401 290,69	2 205 163,65
н106	401 218,11	2 205 197,28
н105	401 214,77	2 205 190,12
н305	401 213,35	2 205 187,03
н271	401 285,94	2 205 153,40

Изм.	№ докл.	№ подл.	№ листа	№ инв.	Взам. инв. №

Изм.	Кол.уч.	Лист	№ док.	Подпись	Дата
------	---------	------	--------	---------	------

Номер точки	X	Y
н297	401 299,55	2 205 147,09
н296	401 310,44	2 205 142,05
н302	401 317,17	2 205 156,56
47:23:0259002:3У56. Площадь 3 294 кв.м.		
н95	401 198,09	2 205 223,69
н148	401 190,51	2 205 220,98
н147	401 109,73	2 205 258,41
н176	401 015,45	2 205 302,10
н175	401 009,90	2 205 307,82
н237	401 001,30	2 205 299,44
н143	400 992,93	2 205 308,04
н142	400 984,55	2 205 299,88
н269	401 031,50	2 205 278,13
н96	401 189,35	2 205 204,96
н95	401 198,09	2 205 223,69
47:23:0259002:3У57. Площадь 1 213 кв.м.		
н89	401 271,85	2 205 383,10
н154	401 198,68	2 205 417,01
н153	401 181,53	2 205 424,96
н178	401 174,81	2 205 410,44
н177	401 191,96	2 205 402,50
н179	401 193,93	2 205 406,76
н90	401 267,12	2 205 372,84
н89	401 271,85	2 205 383,10
47:23:0259002:3У59. Площадь 1 981 кв.м.		
н232	401 306,45	2 204 795,95
н226	401 290,90	2 204 803,16
н231	401 205,22	2 204 719,90
н216	401 214,54	2 204 706,65
н188	401 258,31	2 204 749,18
н187	401 297,23	2 204 787,00
н232	401 306,45	2 204 795,95
47:23:0259002:3У61. Площадь 1 729 кв.м.		
н223	401 569,86	2 205 073,69
н222	401 553,25	2 205 057,61
н221	401 502,90	2 205 109,55
н224	401 492,15	2 205 099,08
н205	401 542,61	2 205 047,27
н179	401 550,96	2 205 038,65
н178	401 566,45	2 205 022,79
н223	401 569,86	2 205 073,69
47:23:0259002:3У66. Площадь 11 944 кв.м.		
н233	401 579,58	2 205 219,13
н234	401 522,54	2 205 163,57
н235	401 474,71	2 205 116,99
н236	401 287,01	2 204 934,19
н237	401 276,27	2 204 923,73

Номер точки	X	Y
н238	401 223,94	2 204 872,76
н239	401 248,22	2 204 861,51
н225	401 492,15	2 205 099,08
н224	401 502,90	2 205 109,55
н221	401 577,09	2 205 181,80
н220	401 579,58	2 205 219,13
47:23:0259002:3У67. Площадь 25 556 кв.м.		
н240	401 602,09	2 205 496,01
н78	401 598,34	2 205 499,64
н119	401 597,03	2 205 480,12
н202	401 592,71	2 205 415,50
н233	401 579,58	2 205 219,13
н220	401 577,09	2 205 181,80
н223	401 569,86	2 205 073,69
н178	401 566,45	2 205 022,79
н183	401 550,36	2 204 782,12
н215	401 548,63	2 204 756,21
н214	401 548,29	2 204 752,27
н213	401 547,81	2 204 748,35
н212	401 547,18	2 204 744,45
н211	401 546,40	2 204 740,58
н210	401 545,47	2 204 736,74
н209	401 544,40	2 204 732,93
н208	401 543,19	2 204 729,17
н207	401 541,84	2 204 725,46
н206	401 317,79	2 204 829,27
н225	401 248,22	2 204 861,51
н239	401 229,86	2 204 870,02
н241	401 223,94	2 204 872,76
н242	401 198,08	2 204 884,75
н101	401 095,31	2 204 932,38
н100	401 068,13	2 204 944,97
н135	400 845,85	2 205 048,00
н134	400 832,86	2 205 055,66
н168	400 824,89	2 205 061,72
н167	400 817,51	2 205 068,50
н166	400 810,80	2 205 075,94
н165	400 804,80	2 205 083,96
н164	400 799,58	2 205 092,52
н163	400 777,16	2 205 133,40
н53	400 734,18	2 205 211,80
н34	400 717,36	2 205 242,49
н33	400 712,07	2 205 252,13
н243	400 602,04	2 205 172,48
н244	400 604,77	2 205 168,81
н245	400 711,45	2 205 227,29
н246	400 807,59	2 205 051,90

Инв. № подл.	Полл. и дата	Взам. инв. №

Изм.	Кол.уч.	Лист	№ док.	Подпись	Дата
------	---------	------	--------	---------	------

Номер точки	X	Y
н247	401 226,49	2 204 857,80
н227	401 209,24	2 204 841,00
н226	401 290,90	2 204 803,16
н232	401 306,45	2 204 795,95
н185	401 317,34	2 204 790,91
н184	401 524,34	2 204 694,99
н197	401 523,48	2 204 693,93
н196	401 522,92	2 204 693,27
н195	401 522,07	2 204 692,26
н194	401 521,47	2 204 691,57
н193	401 489,34	2 204 655,78
н248	401 529,68	2 204 693,64
н249	401 550,99	2 204 731,73
н250	401 576,90	2 205 119,08
н251	401 578,19	2 205 138,60
н252	401 582,62	2 205 204,63
н240	401 602,09	2 205 496,01
47:23:0259002:3У69. Площадь 25 150 кв.м.		
н198	401 569,70	2 205 508,19
н117	401 560,74	2 205 517,39
н287	401 533,83	2 205 459,33
н286	401 384,76	2 205 528,41
н295	401 373,87	2 205 533,45
н309	401 368,19	2 205 521,20
н283	401 528,16	2 205 447,08
н274	401 489,56	2 205 363,79
н282	401 419,02	2 205 211,54
н281	401 350,42	2 205 243,32
н108	401 259,05	2 205 285,66
н107	401 252,76	2 205 272,07
н310	401 382,04	2 205 212,14
н311	401 416,35	2 205 196,25
н312	401 335,58	2 205 117,59
н313	401 313,49	2 205 140,63
н314	401 310,44	2 205 142,05
н299	401 305,39	2 205 131,16
н298	401 294,51	2 205 136,20
н300	401 289,04	2 205 124,41
н273	401 275,43	2 205 130,72
н272	401 216,82	2 205 004,23
н103	401 144,21	2 205 037,88
н102	401 137,90	2 205 024,27
н307	401 211,61	2 204 990,12
н306	401 257,69	2 204 942,80
н237	401 276,27	2 204 923,73
н236	401 287,01	2 204 934,19
н292	401 278,29	2 204 943,15

Номер точки	X	Y
н291	401 229,45	2 204 993,30
н290	401 416,97	2 205 176,11
н289	401 465,79	2 205 125,76
н308	401 474,49	2 205 116,79
н234	401 522,54	2 205 163,57
н270	401 440,79	2 205 201,45
н269	401 429,90	2 205 206,49
н288	401 434,95	2 205 217,38
н204	401 538,42	2 205 440,68
н315	401 543,46	2 205 451,56
н198	401 569,70	2 205 508,19
47:23:0259002:3У23. Площадь 12 599 кв.м.		
н306	401 257,69	2 204 942,80
н307	401 211,61	2 204 990,12
н102	401 137,90	2 205 024,27
н101	401 095,31	2 204 932,38
н242	401 198,08	2 204 884,75
н306	401 257,69	2 204 942,80
47:23:0259002:3У63. Площадь 2 080 кв.м.		
н273	401 276,27	2 204 923,73
н288	401 257,69	2 204 942,80
н276	401 198,08	2 204 884,74
н274	401 223,94	2 204 872,76
н273	401 276,27	2 204 923,73
47:23:0259002:3У62. Площадь 3 271 кв.м.		
н308	401 474,49	2 205 116,79
н289	401 465,79	2 205 125,76
н292	401 278,29	2 204 943,15
н236	401 287,01	2 204 934,19
н308	401 474,49	2 205 116,79
47:23:0259002:3У42. Площадь 172 кв.м.		
н185	401 317,34	2 204 790,91
н232	401 306,45	2 204 795,95
н187	401 297,23	2 204 787,00
н186	401 312,29	2 204 780,02
н185	401 317,34	2 204 790,91
47:23:0259002:3У34. Площадь 17 701 кв.м.		
н44	401 231,49	2 205 867,22
н289	401 215,80	2 205 918,74
н290	401 189,24	2 205 899,42
н291	401 147,54	2 205 870,62
н292	401 135,09	2 205 863,39
н293	401 116,10	2 205 849,50
н294	401 055,64	2 205 805,29
н295	401 020,57	2 205 776,43
н296	401 019,76	2 205 762,84
н297	401 012,83	2 205 741,10

Изм. № подл.	Подп. и дата	Взам. инв. №

Изм.	Кол.уч.	Лист	№ док.	Подпись	Дата
------	---------	------	--------	---------	------

Номер точки	X	Y
н298	401 013,22	2 205 735,83
н299	401 017,51	2 205 727,78
н300	401 003,28	2 205 715,96
н301	400 975,22	2 205 692,66
н302	400 943,48	2 205 664,88
н46	400 936,98	2 205 660,09

Номер точки	X	Y
н29	401 093,68	2 205 744,66
н28	401 104,57	2 205 755,27
н27	401 107,59	2 205 752,17
н45	401 122,39	2 205 760,16
н44	401 231,49	2 205 867,22

Изм.	Кол.уч.	Лист	№ док.	Подпись	Дата	Лист

ДПТ-036/21-47-Р4.1-ПЗ

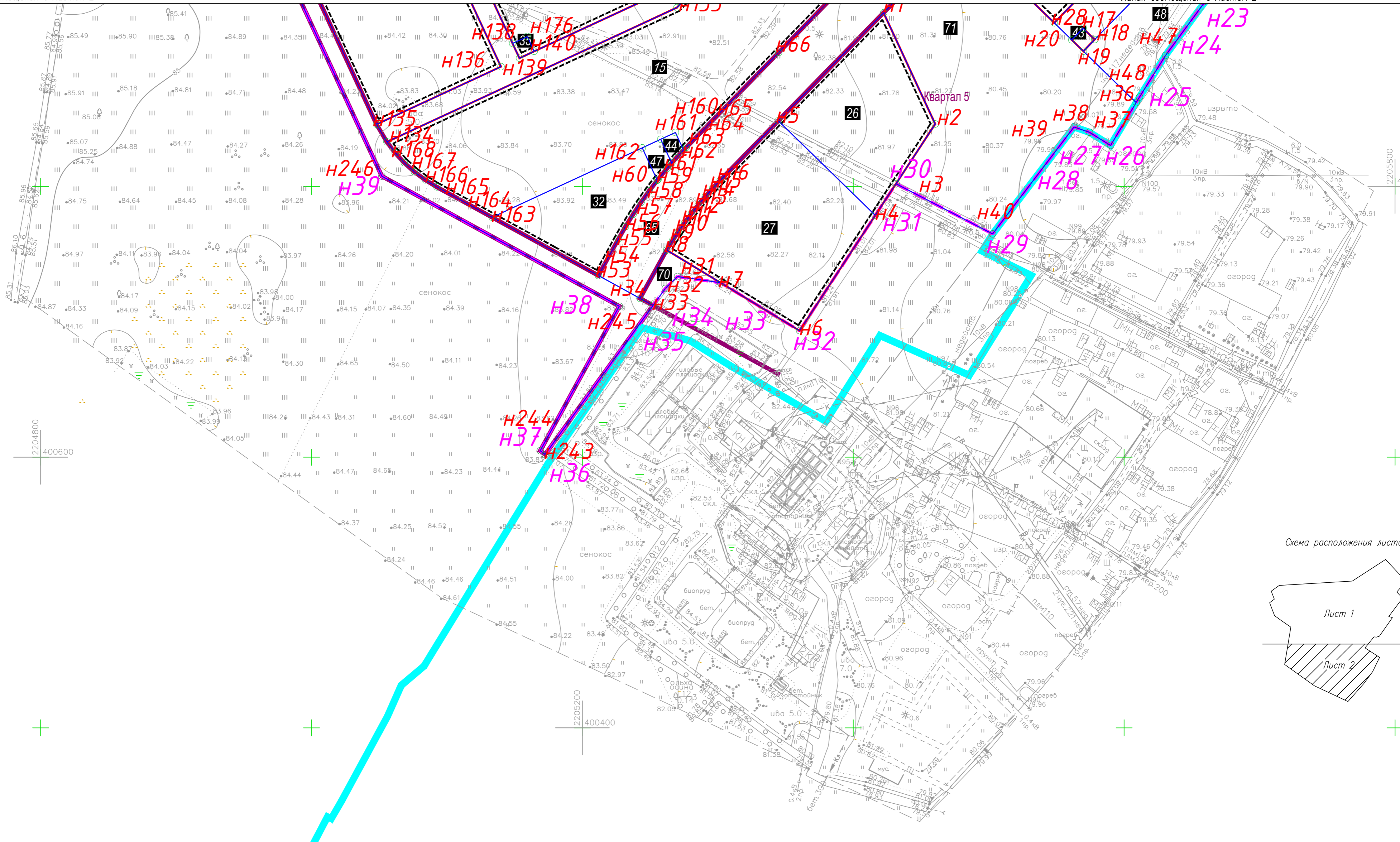
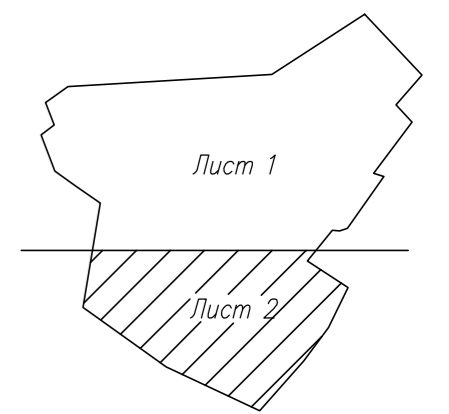


Схема расположения листов



- Примечание:**
 1- План составлен по материалам изысканий ООО "Градстрой Проект" в 2021 г.
 2- Система координат – МСК47-2
 3- Система высот – Балтийская 1977 г.
 4- Сплошные горизонталы проведены через 1.0 м

Условные обозначения

Обозначение	Наименование
Границы:	
	территории, в отношении которой осуществляется подготовка проекта межевания
	населенного пункта
	красных линий
	элемента планировочной структуры
	образуемых земельных участков
	линий отступов от красных линий в целях определения мест допустимого размещения зданий, строений, сооружений
Номера:	
	элемент планировочной структуры
	образуемых земельных участков
	характерных точек образуемых земельных участков (в обозначении такой точки)
	характерных точек границ разработки проекта межевания территории (в обозначении такой точки)

ДПТ-036/21-47-Р4.1						
Проект планировки территории и проект межевания территории, включающей земельные участки с кадастровыми номерами 47.23.0259002.1378, 47.23.0259002.1379, 47.23.0259002.1380, 47.23.0259002.1381, 47.23.0259002.1383, 47.23.0259002.1393, 47.23.0259003.1498, 47.23.0259007.190, 47.23.0259007.465, расположенные по адресу: Ленинградская область, Гатчинский р-н, МО «Варейское сельское поселение, д. Малое Варейо						
Изм.	Кол.уч.	Лист N	госк	Погн.	Дата	
	Ген директор	Семенов А.В.			08.23	
	Нач отдела	Ершов Е.С.			08.23	
	Топограф	Голубев А.В.			08.23	
	Картограф	Короленко Н.А.			08.23	
Проект межевания территории Основная (утверждаемая) часть				Стадия	Лист	Листов
				ППТ	2	2
Чертеж межевания территории М 1:2000				ООО "ГрадстройПроект" Санкт-Петербург		

Согласовано
Взам. инв. N
Прогр. и дата
Инв. N подл.