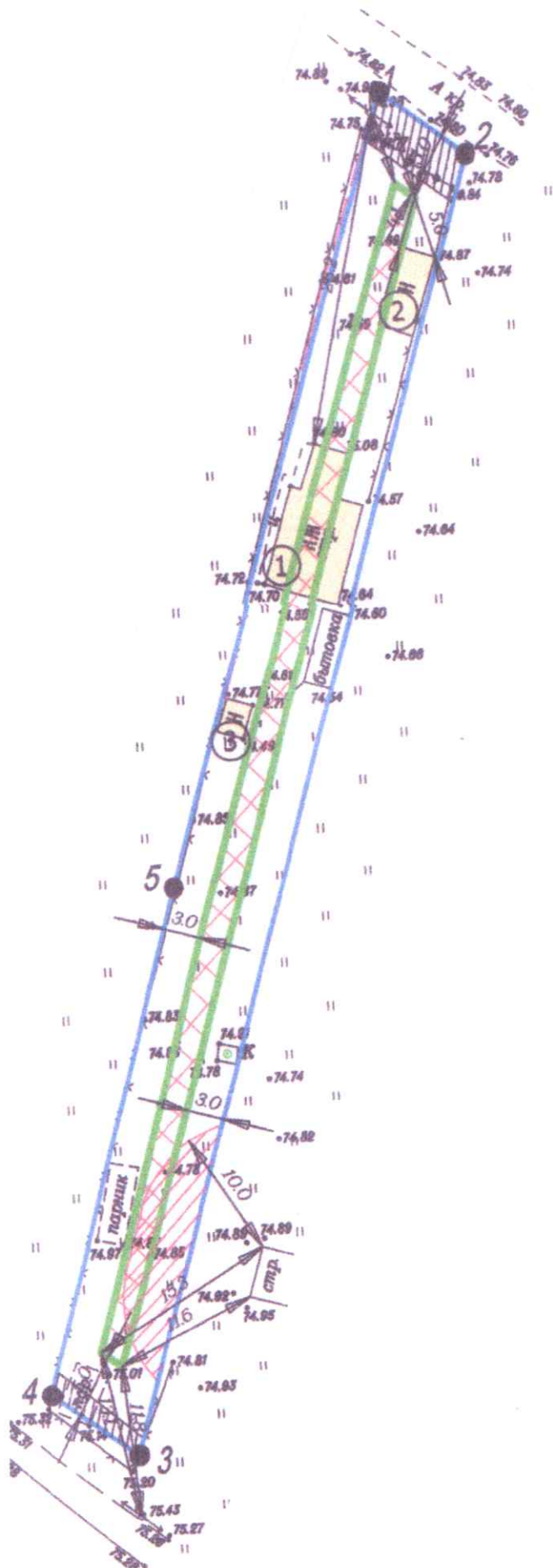






Схема планировочной организации земельного участка с привязкой проектируемого дома и хозяйственных построек

с кадастровым номером 47:23:0414002:83 расположенного по адресу:



Ленинградская область, Гатчинский муниципальный р-н, Новосветовское сельское поселение, д Пустошка, ул Полевая, д. 20.



Условные обозначения

-  - граница участка
-  - минимальный отступ от границы земельного участка
-  - границы, в пределах которых разрешается строительство объектов капитального строительства
-  - объекты капитального строительства

Ограничения и обременения

-  - охранная зона воздушной низковольтной ЛЭП
-  - противопожарная зона

Проектируемый объект капитального строительства

№ 1- Жилой дом

Технико- экономические показатели

Площадь участка	850 кв.м.
Площадь застройки	57,41 кв.м
Коэффициент застройки	0,1
Коэффициент плотности застройки	0,2
Общая площадь	114,82
Количество этажей	2
Верхняя отметка	6,3м