

Приложение
к приказу Комитета
градостроительной политики
Ленинградской области
от _____ 2020 года № _____

Изменения в Правила землепользования и застройки
муниципального образования «Веревское сельское поселение»
Гатчинского муниципального района Ленинградской области

1. В строке 2 «Условно разрешенные виды использования» столбец 3 «Наименование видов разрешенного использования» таблицы зоны «Ж-3 Зона застройки индивидуальными жилыми домами» статьи 31.2 дополнить строкой следующего содержания:

« - Малоэтажная многоквартирная жилая застройка – код 2.1.1».

2. Пункт 1 таблицы «Предельные (минимальные и (или) максимальные) размеры земельных участков, предельные параметры разрешенного строительства, реконструкции объектов капитального строительства, расположенных в зоне Ж-3» статьи 31.2 дополнить строкой 1.4 следующего содержания:

«

1.4	для вида разрешенного использования «Малоэтажная многоквартирная жилая застройка» – код 2.1.1, кв. м.	не подлежит установлению	не подлежит установлению
-----	---	--------------------------	--------------------------

».

3. Пункт 3 таблицы «Предельные (минимальные и (или) максимальные) размеры земельных участков, предельные параметры разрешенного строительства, реконструкции объектов капитального строительства, расположенных в зоне Ж-3» статьи 31.2 дополнить строкой 3.3 следующего содержания:

«

3.3	для вида разрешенного использования «Малоэтажная многоквартирная жилая застройка» – код 2.1.1, м.	не подлежит установлению	15
-----	---	--------------------------	----

».

4. Пункт 4 таблицы «Предельные (минимальные и (или) максимальные) размеры земельных участков, предельные параметры разрешенного строительства, реконструкции объектов капитального строительства, расположенных в зоне Ж-3» статьи 31.2 дополнить строкой 4.3 следующего содержания:

«

4.3	для вида разрешенного использования «Малоэтажная многоквартирная жилая застройка» – код 2.1.1, эт.	не подлежит установлению	4
-----	--	--------------------------	---

».

5. Дополнить приложением «Сведения о границах территориальных зон», содержащим описание границ территориальной зоны Ж-3.

ОПИСАНИЕ МЕСТОПОЛОЖЕНИЯ ГРАНИЦ

территориальная зона "Ж-3 Зона застройки индивидуальными жилыми домами"
муниципального образования Веревское сельское поселение Гатчинского муниципального
района Ленинградской области

(наименование объекта, местоположение границ которого описано (далее - объект))

Раздел 1

Сведения об объекте

№ п/п	Характеристики объекта	Описание характеристик
1	2	3
1.	Местоположение объекта	муниципальное образование Веревское сельское поселение Гатчинского муниципального района Ленинградской области
2.	Площадь объекта +/- величина погрешности определения площади (Р +/- Дельта Р)	729,84 га +/- 0,09 га
3.	Иные характеристики объекта	-

Раздел 2

Сведения о местоположении границ объекта

1. Система координат МСК-47 зона 2

2. Сведения о характерных точках границ объекта

Обозначение характерных точек границ	Координаты, м		Метод определения координат характерной точки	Средняя квадратическая погрешность положения характерной точки (Mt), м	Описание обозначения точки на местности (при наличии)
	X	Y			
1	2	3	4	5	6
1	400627,35	2210357,18	Картометрический, 0,1	-	-
2	400617,93	2210355,80	Картометрический, 0,1	-	-
3	400613,65	2210328,19	Картометрический, 0,1	-	-
4	400582,62	2210128,48	Картометрический, 0,1	-	-
5	400548,95	2209978,58	Картометрический, 0,1	-	-
6	400422,39	2210012,01	Картометрический, 0,1	-	-
7	400398,65	2209984,34	Картометрический, 0,1	-	-
8	400337,18	2209933,60	Картометрический, 0,1	-	-
9	400298,68	2209901,81	Картометрический, 0,1	-	-
10	400317,95	2209879,33	Картометрический, 0,1	-	-
11	400328,15	2209857,30	Картометрический, 0,1	-	-
12	400396,99	2209708,71	Картометрический, 0,1	-	-
13	400392,58	2209701,73	Картометрический, 0,1	-	-
14	400390,24	2209700,83	Картометрический, 0,1	-	-
15	400366,19	2209691,49	Картометрический, 0,1	-	-
16	400357,86	2209688,26	Картометрический, 0,1	-	-
17	400355,36	2209686,91	Картометрический, 0,1	-	-
18	400352,72	2209684,14	Картометрический, 0,1	-	-
19	400326,17	2209637,46	Картометрический, 0,1	-	-
20	400314,62	2209620,42	Картометрический, 0,1	-	-
21	400289,22	2209600,42	Картометрический, 0,1	-	-
22	400267,15	2209583,03	Картометрический, 0,1	-	-
23	400215,79	2209556,19	Картометрический, 0,1	-	-
24	400188,22	2209541,77	Картометрический, 0,1	-	-
25	400181,85	2209540,17	Картометрический, 0,1	-	-
26	400175,41	2209540,66	Картометрический, 0,1	-	-
27	400154,78	2209542,22	Картометрический, 0,1	-	-
28	400105,43	2209545,95	Картометрический, 0,1	-	-
29	400087,80	2209549,91	Картометрический, 0,1	-	-
30	400089,78	2209498,91	Картометрический, 0,1	-	-
31	400082,89	2209497,92	Картометрический, 0,1	-	-
32	400061,02	2209494,77	Картометрический, 0,1	-	-
33	400061,22	2209490,53	Картометрический, 0,1	-	-
34	400068,07	2209420,41	Картометрический, 0,1	-	-
35	400074,11	2209386,66	Картометрический, 0,1	-	-
36	400041,66	2209383,60	Картометрический, 0,1	-	-
37	399998,18	2209379,51	Картометрический, 0,1	-	-
38	399971,10	2209378,09	Картометрический, 0,1	-	-
39	399971,26	2209373,65	Картометрический, 0,1	-	-
40	399971,60	2209363,55	Картометрический, 0,1	-	-

1	2	3	4	5	6
41	399971,76	2209359,12	Картометрический, 0,1	-	-
42	399966,81	2209310,85	Картометрический, 0,1	-	-
43	399977,70	2209247,39	Картометрический, 0,1	-	-
44	399985,90	2209214,68	Картометрический, 0,1	-	-
45	399985,90	2209165,61	Картометрический, 0,1	-	-
46	400014,82	2209079,38	Картометрический, 0,1	-	-
47	400031,43	2209039,95	Картометрический, 0,1	-	-
48	400109,77	2208889,77	Картометрический, 0,1	-	-
49	400238,87	2208750,76	Картометрический, 0,1	-	-
50	400339,13	2208691,47	Картометрический, 0,1	-	-
51	400357,23	2208700,76	Картометрический, 0,1	-	-
52	400370,15	2208691,47	Картометрический, 0,1	-	-
53	400364,15	2208677,24	Картометрический, 0,1	-	-
54	400455,92	2208621,74	Картометрический, 0,1	-	-
55	400559,26	2208643,80	Картометрический, 0,1	-	-
56	400568,55	2208645,34	Картометрический, 0,1	-	-
57	400580,70	2208649,81	Картометрический, 0,1	-	-
58	400570,47	2208673,41	Картометрический, 0,1	-	-
59	400564,94	2208685,45	Картометрический, 0,1	-	-
60	400559,24	2208693,20	Картометрический, 0,1	-	-
61	400561,15	2208694,79	Картометрический, 0,1	-	-
62	400615,75	2208739,16	Картометрический, 0,1	-	-
63	400746,75	2208807,72	Картометрический, 0,1	-	-
64	400749,13	2208809,05	Картометрический, 0,1	-	-
65	400787,03	2208780,99	Картометрический, 0,1	-	-
66	400835,30	2208821,86	Картометрический, 0,1	-	-
67	400791,29	2208828,04	Картометрический, 0,1	-	-
68	400792,55	2208847,31	Картометрический, 0,1	-	-
69	400843,96	2208911,14	Картометрический, 0,1	-	-
70	400901,24	2208992,86	Картометрический, 0,1	-	-
71	400912,67	2209013,71	Картометрический, 0,1	-	-
72	400949,79	2209099,40	Картометрический, 0,1	-	-
73	400977,08	2209177,36	Картометрический, 0,1	-	-
74	401006,59	2209292,37	Картометрический, 0,1	-	-
75	401008,89	2209294,72	Картометрический, 0,1	-	-
76	401024,56	2209310,74	Картометрический, 0,1	-	-
77	401037,89	2209324,40	Картометрический, 0,1	-	-
78	401062,02	2209349,05	Картометрический, 0,1	-	-
79	401089,98	2209377,66	Картометрический, 0,1	-	-
80	401114,36	2209402,60	Картометрический, 0,1	-	-
81	401131,40	2209420,01	Картометрический, 0,1	-	-
82	401133,49	2209422,16	Картометрический, 0,1	-	-
83	401138,73	2209427,28	Картометрический, 0,1	-	-
84	401048,11	2209525,25	Картометрический, 0,1	-	-
85	401046,17	2209523,58	Картометрический, 0,1	-	-
86	401040,16	2209529,26	Картометрический, 0,1	-	-
87	401042,11	2209532,07	Картометрический, 0,1	-	-
88	401035,13	2209539,98	Картометрический, 0,1	-	-
89	401079,46	2209586,00	Картометрический, 0,1	-	-
90	401107,89	2209617,39	Картометрический, 0,1	-	-
91	401233,31	2209751,72	Картометрический, 0,1	-	-
92	401425,52	2209952,28	Картометрический, 0,1	-	-

1	2	3	4	5	6
93	401449,35	2209981,22	Картометрический, 0,1	-	-
94	401484,24	2210037,91	Картометрический, 0,1	-	-
95	401492,25	2210056,06	Картометрический, 0,1	-	-
96	401439,76	2210104,48	Картометрический, 0,1	-	-
97	401433,61	2210108,07	Картометрический, 0,1	-	-
98	401430,32	2210108,26	Картометрический, 0,1	-	-
99	401405,54	2210109,64	Картометрический, 0,1	-	-
100	401294,89	2210115,82	Картометрический, 0,1	-	-
101	401146,05	2210124,12	Картометрический, 0,1	-	-
102	401044,89	2210129,77	Картометрический, 0,1	-	-
103	401037,76	2210130,17	Картометрический, 0,1	-	-
104	401006,93	2210131,88	Картометрический, 0,1	-	-
105	401001,70	2210132,18	Картометрический, 0,1	-	-
106	400976,12	2210133,60	Картометрический, 0,1	-	-
107	400945,31	2210135,32	Картометрический, 0,1	-	-
108	400932,98	2210136,01	Картометрический, 0,1	-	-
109	400927,05	2210116,36	Картометрический, 0,1	-	-
110	400914,59	2210109,66	Картометрический, 0,1	-	-
111	400912,04	2210110,43	Картометрический, 0,1	-	-
112	400895,40	2210116,94	Картометрический, 0,1	-	-
113	400879,93	2210126,04	Картометрический, 0,1	-	-
114	400866,10	2210137,49	Картометрический, 0,1	-	-
115	400854,33	2210150,91	Картометрический, 0,1	-	-
116	400844,81	2210166,06	Картометрический, 0,1	-	-
117	400833,04	2210187,60	Картометрический, 0,1	-	-
118	400855,60	2210201,92	Картометрический, 0,1	-	-
119	400845,76	2210234,62	Картометрический, 0,1	-	-
120	400832,75	2210241,93	Картометрический, 0,1	-	-
121	400799,54	2210260,56	Картометрический, 0,1	-	-
122	400770,77	2210276,71	Картометрический, 0,1	-	-
123	400741,98	2210292,86	Картометрический, 0,1	-	-
124	400713,20	2210309,01	Картометрический, 0,1	-	-
125	400684,43	2210325,16	Картометрический, 0,1	-	-
126	400655,65	2210341,31	Картометрический, 0,1	-	-
1	400627,35	2210357,18	Картометрический, 0,1	-	-
127	400359,43	2208874,18	Картометрический, 0,1	-	-
128	400346,00	2208861,22	Картометрический, 0,1	-	-
129	400332,13	2208876,35	Картометрический, 0,1	-	-
130	400329,32	2208879,28	Картометрический, 0,1	-	-
131	400335,80	2208890,92	Картометрический, 0,1	-	-
132	400337,18	2208893,27	Картометрический, 0,1	-	-
133	400339,49	2208896,99	Картометрический, 0,1	-	-
134	400360,06	2208874,79	Картометрический, 0,1	-	-
127	400359,43	2208874,18	Картометрический, 0,1	-	-
135	400822,74	2210175,68	Картометрический, 0,1	-	-
136	400842,52	2210138,34	Картометрический, 0,1	-	-
137	400844,22	2210125,70	Картометрический, 0,1	-	-
138	400810,71	2210135,81	Картометрический, 0,1	-	-
139	400816,49	2210154,96	Картометрический, 0,1	-	-
135	400822,74	2210175,68	Картометрический, 0,1	-	-
140	402363,62	2207326,87	Картометрический, 0,1	-	-
141	402020,16	2207141,36	Картометрический, 0,1	-	-

1	2	3	4	5	6
142	402011,41	2207136,07	Картометрический, 0,1	-	-
143	401973,05	2207114,40	Картометрический, 0,1	-	-
144	401761,63	2206994,99	Картометрический, 0,1	-	-
145	401666,02	2206944,52	Картометрический, 0,1	-	-
146	401663,57	2206931,57	Картометрический, 0,1	-	-
147	401680,90	2206912,49	Картометрический, 0,1	-	-
148	401624,73	2206845,78	Картометрический, 0,1	-	-
149	401574,44	2206827,02	Картометрический, 0,1	-	-
150	401570,85	2206822,21	Картометрический, 0,1	-	-
151	401558,65	2206805,88	Картометрический, 0,1	-	-
152	401557,32	2206804,10	Картометрический, 0,1	-	-
153	401553,47	2206798,95	Картометрический, 0,1	-	-
154	401538,82	2206805,81	Картометрический, 0,1	-	-
155	401507,02	2206812,78	Картометрический, 0,1	-	-
156	401506,16	2206810,13	Картометрический, 0,1	-	-
157	401491,64	2206791,78	Картометрический, 0,1	-	-
158	401463,69	2206768,96	Картометрический, 0,1	-	-
159	401399,21	2206731,32	Картометрический, 0,1	-	-
160	401326,40	2206685,70	Картометрический, 0,1	-	-
161	401314,11	2206678,36	Картометрический, 0,1	-	-
162	401295,08	2206666,44	Картометрический, 0,1	-	-
163	401265,41	2206648,22	Картометрический, 0,1	-	-
164	401236,83	2206688,61	Картометрический, 0,1	-	-
165	401164,97	2206645,87	Картометрический, 0,1	-	-
166	401200,04	2206639,50	Картометрический, 0,1	-	-
167	401228,17	2206614,32	Картометрический, 0,1	-	-
168	401248,69	2206573,10	Картометрический, 0,1	-	-
169	401254,94	2206563,24	Картометрический, 0,1	-	-
170	401314,36	2206527,71	Картометрический, 0,1	-	-
171	401330,46	2206489,43	Картометрический, 0,1	-	-
172	401350,08	2206481,42	Картометрический, 0,1	-	-
173	401408,27	2206487,32	Картометрический, 0,1	-	-
174	401445,99	2206486,63	Картометрический, 0,1	-	-
175	401506,66	2206468,28	Картометрический, 0,1	-	-
176	401544,76	2206476,71	Картометрический, 0,1	-	-
177	401622,95	2206440,53	Картометрический, 0,1	-	-
178	401715,83	2206420,38	Картометрический, 0,1	-	-
179	401776,77	2206419,35	Картометрический, 0,1	-	-
180	401784,84	2206373,42	Картометрический, 0,1	-	-
181	401807,51	2206374,35	Картометрический, 0,1	-	-
182	401809,20	2206433,56	Картометрический, 0,1	-	-
183	401860,77	2206442,47	Картометрический, 0,1	-	-
184	401924,78	2206409,87	Картометрический, 0,1	-	-
185	401942,42	2206409,94	Картометрический, 0,1	-	-
186	401950,81	2206407,14	Картометрический, 0,1	-	-
187	401963,84	2206410,05	Картометрический, 0,1	-	-
188	401977,29	2206421,57	Картометрический, 0,1	-	-
189	401999,41	2206419,80	Картометрический, 0,1	-	-
190	402160,63	2206406,22	Картометрический, 0,1	-	-
191	402219,64	2206386,66	Картометрический, 0,1	-	-
192	402239,91	2206397,31	Картометрический, 0,1	-	-
193	402247,82	2206419,97	Картометрический, 0,1	-	-

1	2	3	4	5	6
194	402255,47	2206420,52	Картометрический, 0,1	-	-
195	402332,24	2206368,27	Картометрический, 0,1	-	-
196	402328,36	2206359,00	Картометрический, 0,1	-	-
197	402334,49	2206354,80	Картометрический, 0,1	-	-
198	402394,20	2206386,08	Картометрический, 0,1	-	-
199	402440,82	2206440,73	Картометрический, 0,1	-	-
200	402500,31	2206417,08	Картометрический, 0,1	-	-
201	402551,30	2206397,04	Картометрический, 0,1	-	-
202	402560,35	2206393,40	Картометрический, 0,1	-	-
203	402548,61	2206521,53	Картометрический, 0,1	-	-
204	402573,16	2206521,87	Картометрический, 0,1	-	-
205	402655,14	2206536,36	Картометрический, 0,1	-	-
206	402686,65	2206530,12	Картометрический, 0,1	-	-
207	402727,49	2206506,36	Картометрический, 0,1	-	-
208	402751,50	2206494,57	Картометрический, 0,1	-	-
209	402776,22	2206488,50	Картометрический, 0,1	-	-
210	402788,98	2206490,31	Картометрический, 0,1	-	-
211	402888,33	2206528,46	Картометрический, 0,1	-	-
212	402889,48	2206532,30	Картометрический, 0,1	-	-
213	402896,68	2206560,90	Картометрический, 0,1	-	-
214	402894,38	2206612,36	Картометрический, 0,1	-	-
215	402898,94	2206665,83	Картометрический, 0,1	-	-
216	402894,34	2206669,81	Картометрический, 0,1	-	-
217	402880,21	2206682,01	Картометрический, 0,1	-	-
218	402829,48	2206725,87	Картометрический, 0,1	-	-
219	402823,00	2206722,94	Картометрический, 0,1	-	-
220	402690,45	2206943,33	Картометрический, 0,1	-	-
221	402640,94	2206917,12	Картометрический, 0,1	-	-
222	402630,62	2206936,77	Картометрический, 0,1	-	-
223	402595,22	2206918,13	Картометрический, 0,1	-	-
224	402559,42	2206899,28	Картометрический, 0,1	-	-
225	402524,40	2206880,53	Картометрический, 0,1	-	-
226	402489,00	2206861,90	Картометрический, 0,1	-	-
227	402511,85	2206817,95	Картометрический, 0,1	-	-
228	402476,51	2206799,28	Картометрический, 0,1	-	-
229	402453,23	2206843,19	Картометрический, 0,1	-	-
230	402464,56	2206849,11	Картометрический, 0,1	-	-
231	402450,13	2206875,75	Картометрический, 0,1	-	-
232	402443,40	2206938,67	Картометрический, 0,1	-	-
233	402432,75	2207104,78	Картометрический, 0,1	-	-
140	402363,62	2207326,87	Картометрический, 0,1	-	-
234	401325,70	2209223,62	Картометрический, 0,1	-	-
235	401317,33	2209215,56	Картометрический, 0,1	-	-
236	401242,85	2209156,55	Картометрический, 0,1	-	-
237	401112,99	2209076,29	Картометрический, 0,1	-	-
238	401088,62	2209052,32	Картометрический, 0,1	-	-
239	401075,26	2209011,32	Картометрический, 0,1	-	-
240	401074,71	2208974,80	Картометрический, 0,1	-	-
241	400929,53	2208804,27	Картометрический, 0,1	-	-
242	400965,73	2208753,49	Картометрический, 0,1	-	-
243	400903,02	2208720,61	Картометрический, 0,1	-	-
244	400872,65	2208718,65	Картометрический, 0,1	-	-

1	2	3	4	5	6
245	400828,61	2208752,95	Картометрический, 0,1	-	-
246	400803,25	2208734,33	Картометрический, 0,1	-	-
247	400816,77	2208720,56	Картометрический, 0,1	-	-
248	400782,82	2208695,17	Картометрический, 0,1	-	-
249	400832,63	2208622,88	Картометрический, 0,1	-	-
250	400776,68	2208578,74	Картометрический, 0,1	-	-
251	400751,12	2208572,11	Картометрический, 0,1	-	-
252	400731,46	2208581,35	Картометрический, 0,1	-	-
253	400715,65	2208593,32	Картометрический, 0,1	-	-
254	400663,37	2208554,14	Картометрический, 0,1	-	-
255	400625,69	2208539,12	Картометрический, 0,1	-	-
256	400620,16	2208530,56	Картометрический, 0,1	-	-
257	400602,13	2208515,20	Картометрический, 0,1	-	-
258	400579,53	2208495,33	Картометрический, 0,1	-	-
259	400571,86	2208491,69	Картометрический, 0,1	-	-
260	400547,03	2208475,55	Картометрический, 0,1	-	-
261	400540,81	2208472,58	Картометрический, 0,1	-	-
262	400506,08	2208447,70	Картометрический, 0,1	-	-
263	400498,77	2208442,45	Картометрический, 0,1	-	-
264	400467,83	2208418,11	Картометрический, 0,1	-	-
265	400437,39	2208393,14	Картометрический, 0,1	-	-
266	400430,80	2208387,33	Картометрический, 0,1	-	-
267	400400,43	2208357,43	Картометрический, 0,1	-	-
268	400398,68	2208355,70	Картометрический, 0,1	-	-
269	400373,50	2208330,92	Картометрический, 0,1	-	-
270	400367,28	2208324,15	Картометрический, 0,1	-	-
271	400344,05	2208293,97	Картометрический, 0,1	-	-
272	400338,22	2208284,30	Картометрический, 0,1	-	-
273	400317,36	2208249,76	Картометрический, 0,1	-	-
274	400310,94	2208242,22	Картометрический, 0,1	-	-
275	400288,95	2208211,68	Картометрический, 0,1	-	-
276	400260,20	2208171,54	Картометрический, 0,1	-	-
277	400254,72	2208163,69	Картометрический, 0,1	-	-
278	400245,77	2208143,75	Картометрический, 0,1	-	-
279	400255,27	2208127,99	Картометрический, 0,1	-	-
280	400265,40	2208119,20	Картометрический, 0,1	-	-
281	400268,71	2208116,32	Картометрический, 0,1	-	-
282	400277,38	2208108,82	Картометрический, 0,1	-	-
283	400280,66	2208105,96	Картометрический, 0,1	-	-
284	400286,06	2208101,29	Картометрический, 0,1	-	-
285	400275,77	2208090,83	Картометрический, 0,1	-	-
286	400269,49	2208084,45	Картометрический, 0,1	-	-
287	400249,71	2208064,43	Картометрический, 0,1	-	-
288	400244,67	2208062,39	Картометрический, 0,1	-	-
289	400242,91	2208061,67	Картометрический, 0,1	-	-
290	400234,56	2208063,47	Картометрический, 0,1	-	-
291	400218,29	2208073,55	Картометрический, 0,1	-	-
292	400214,45	2208063,03	Картометрический, 0,1	-	-
293	400229,81	2208051,96	Картометрический, 0,1	-	-
294	400155,91	2207993,16	Картометрический, 0,1	-	-
295	400097,69	2207926,16	Картометрический, 0,1	-	-
296	400082,11	2207912,90	Картометрический, 0,1	-	-

1	2	3	4	5	6
297	400065,62	2207898,46	Картометрический, 0,1	-	-
298	399990,90	2207853,22	Картометрический, 0,1	-	-
299	399966,50	2207835,38	Картометрический, 0,1	-	-
300	399938,92	2207812,83	Картометрический, 0,1	-	-
301	399928,91	2207800,30	Картометрический, 0,1	-	-
302	399917,01	2207808,98	Картометрический, 0,1	-	-
303	399914,71	2207810,69	Картометрический, 0,1	-	-
304	399907,71	2207817,55	Картометрический, 0,1	-	-
305	399887,91	2207799,70	Картометрический, 0,1	-	-
306	399846,86	2207825,38	Картометрический, 0,1	-	-
307	399812,66	2207843,81	Картометрический, 0,1	-	-
308	399814,76	2207848,53	Картометрический, 0,1	-	-
309	399726,80	2207917,21	Картометрический, 0,1	-	-
310	399686,83	2207852,77	Картометрический, 0,1	-	-
311	399665,78	2207783,14	Картометрический, 0,1	-	-
312	399659,04	2207739,98	Картометрический, 0,1	-	-
313	399660,60	2207704,29	Картометрический, 0,1	-	-
314	399669,46	2207671,85	Картометрический, 0,1	-	-
315	399645,70	2207570,68	Картометрический, 0,1	-	-
316	399649,86	2207501,41	Картометрический, 0,1	-	-
317	399637,37	2207419,31	Картометрический, 0,1	-	-
318	399641,79	2207400,08	Картометрический, 0,1	-	-
319	399671,54	2207379,89	Картометрический, 0,1	-	-
320	399681,93	2207319,98	Картометрический, 0,1	-	-
321	399682,20	2207319,64	Картометрический, 0,1	-	-
322	399852,92	2207493,07	Картометрический, 0,1	-	-
323	399877,54	2207464,05	Картометрический, 0,1	-	-
324	399897,37	2207391,60	Картометрический, 0,1	-	-
325	399903,80	2207384,50	Картометрический, 0,1	-	-
326	399954,06	2207390,99	Картометрический, 0,1	-	-
327	400012,41	2207386,34	Картометрический, 0,1	-	-
328	400072,42	2207380,30	Картометрический, 0,1	-	-
329	400058,00	2207418,06	Картометрический, 0,1	-	-
330	400051,73	2207478,75	Картометрический, 0,1	-	-
331	400050,76	2207488,20	Картометрический, 0,1	-	-
332	400057,54	2207494,66	Картометрический, 0,1	-	-
333	400052,16	2207534,91	Картометрический, 0,1	-	-
334	400053,23	2207535,49	Картометрический, 0,1	-	-
335	400041,43	2207548,99	Картометрический, 0,1	-	-
336	400033,06	2207558,71	Картометрический, 0,1	-	-
337	399999,53	2207592,50	Картометрический, 0,1	-	-
338	399993,24	2207593,29	Картометрический, 0,1	-	-
339	399990,24	2207597,60	Картометрический, 0,1	-	-
340	399992,01	2207599,23	Картометрический, 0,1	-	-
341	400002,57	2207608,87	Картометрический, 0,1	-	-
342	400007,82	2207614,62	Картометрический, 0,1	-	-
343	400011,87	2207610,41	Картометрический, 0,1	-	-
344	400022,22	2207620,45	Картометрический, 0,1	-	-
345	400023,91	2207617,53	Картометрический, 0,1	-	-
346	400021,49	2207613,11	Картометрический, 0,1	-	-
347	400023,86	2207609,12	Картометрический, 0,1	-	-
348	400078,86	2207559,32	Картометрический, 0,1	-	-

1	2	3	4	5	6
349	400096,55	2207538,60	Картометрический, 0,1	-	-
350	400109,94	2207548,08	Картометрический, 0,1	-	-
351	400118,64	2207544,07	Картометрический, 0,1	-	-
352	400113,47	2207537,53	Картометрический, 0,1	-	-
353	400147,48	2207514,36	Картометрический, 0,1	-	-
354	400193,39	2207487,78	Картометрический, 0,1	-	-
355	400283,74	2207530,88	Картометрический, 0,1	-	-
356	400427,01	2207666,24	Картометрический, 0,1	-	-
357	400444,32	2207688,83	Картометрический, 0,1	-	-
358	400549,32	2207825,81	Картометрический, 0,1	-	-
359	400555,94	2207832,48	Картометрический, 0,1	-	-
360	400694,08	2207971,28	Картометрический, 0,1	-	-
361	400694,95	2207984,31	Картометрический, 0,1	-	-
362	400706,17	2207983,44	Картометрический, 0,1	-	-
363	400773,90	2208051,49	Картометрический, 0,1	-	-
364	400724,98	2208180,60	Картометрический, 0,1	-	-
365	400732,93	2208187,89	Картометрический, 0,1	-	-
366	400736,19	2208191,28	Картометрический, 0,1	-	-
367	400805,05	2208262,68	Картометрический, 0,1	-	-
368	400970,10	2208418,70	Картометрический, 0,1	-	-
369	401078,46	2208534,97	Картометрический, 0,1	-	-
370	401098,76	2208544,02	Картометрический, 0,1	-	-
371	401062,67	2208623,71	Картометрический, 0,1	-	-
372	401055,02	2208640,60	Картометрический, 0,1	-	-
373	401050,48	2208646,08	Картометрический, 0,1	-	-
374	401074,41	2208672,25	Картометрический, 0,1	-	-
375	401164,67	2208757,69	Картометрический, 0,1	-	-
376	401526,81	2209113,85	Картометрический, 0,1	-	-
377	401520,58	2209117,37	Картометрический, 0,1	-	-
234	401325,70	2209223,62	Картометрический, 0,1	-	-
378	400249,77	2208049,53	Картометрический, 0,1	-	-
379	400254,99	2208044,91	Картометрический, 0,1	-	-
380	400250,15	2208039,95	Картометрический, 0,1	-	-
381	400244,93	2208044,57	Картометрический, 0,1	-	-
378	400249,77	2208049,53	Картометрический, 0,1	-	-
382	400502,11	2206770,51	Картометрический, 0,1	-	-
383	400426,59	2206756,38	Картометрический, 0,1	-	-
384	400325,84	2206725,95	Картометрический, 0,1	-	-
385	400277,24	2206702,26	Картометрический, 0,1	-	-
386	400244,68	2206671,48	Картометрический, 0,1	-	-
387	400216,91	2206652,12	Картометрический, 0,1	-	-
388	400196,72	2206646,80	Картометрический, 0,1	-	-
389	400174,35	2206634,30	Картометрический, 0,1	-	-
390	400152,96	2206616,66	Картометрический, 0,1	-	-
391	400127,43	2206613,15	Картометрический, 0,1	-	-
392	400083,26	2206631,69	Картометрический, 0,1	-	-
393	400023,65	2206652,91	Картометрический, 0,1	-	-
394	400011,89	2206668,13	Картометрический, 0,1	-	-
395	399977,63	2206668,13	Картометрический, 0,1	-	-
396	399946,35	2206662,19	Картометрический, 0,1	-	-
397	399932,05	2206669,48	Картометрический, 0,1	-	-
398	399910,92	2206701,04	Картометрический, 0,1	-	-

1	2	3	4	5	6
399	399898,85	2206745,84	Картометрический, 0,1	-	-
400	399884,16	2206761,30	Картометрический, 0,1	-	-
401	399880,01	2206760,13	Картометрический, 0,1	-	-
402	399877,30	2206734,33	Картометрический, 0,1	-	-
403	399592,03	2206550,88	Картометрический, 0,1	-	-
404	399413,63	2206431,95	Картометрический, 0,1	-	-
405	399274,62	2206340,39	Картометрический, 0,1	-	-
406	399272,75	2206334,98	Картометрический, 0,1	-	-
407	399274,05	2206329,76	Картометрический, 0,1	-	-
408	399280,99	2206319,66	Картометрический, 0,1	-	-
409	399376,13	2206198,95	Картометрический, 0,1	-	-
410	399396,22	2206154,04	Картометрический, 0,1	-	-
411	399417,96	2206055,12	Картометрический, 0,1	-	-
412	399417,96	2205992,43	Картометрический, 0,1	-	-
413	399432,53	2205987,79	Картометрический, 0,1	-	-
414	399444,01	2206029,28	Картометрический, 0,1	-	-
415	399443,58	2206081,89	Картометрический, 0,1	-	-
416	399444,43	2206143,87	Картометрический, 0,1	-	-
417	399473,46	2206135,22	Картометрический, 0,1	-	-
418	399508,85	2206122,43	Картометрический, 0,1	-	-
419	399513,79	2206138,04	Картометрический, 0,1	-	-
420	399498,08	2206143,29	Картометрический, 0,1	-	-
421	399483,57	2206159,57	Картометрический, 0,1	-	-
422	399469,12	2206266,78	Картометрический, 0,1	-	-
423	399478,67	2206272,23	Картометрический, 0,1	-	-
424	399570,62	2206324,69	Картометрический, 0,1	-	-
425	399700,10	2206151,10	Картометрический, 0,1	-	-
426	399609,45	2206106,05	Картометрический, 0,1	-	-
427	399594,16	2206096,28	Картометрический, 0,1	-	-
428	399617,03	2206089,27	Картометрический, 0,1	-	-
429	399620,85	2206082,49	Картометрический, 0,1	-	-
430	399648,03	2206034,17	Картометрический, 0,1	-	-
431	399604,44	2206009,66	Картометрический, 0,1	-	-
432	399609,61	2206000,48	Картометрический, 0,1	-	-
433	399619,16	2205983,51	Картометрический, 0,1	-	-
434	399618,27	2205983,01	Картометрический, 0,1	-	-
435	399620,85	2205978,63	Картометрический, 0,1	-	-
436	399527,46	2205927,73	Картометрический, 0,1	-	-
437	399549,69	2205885,42	Картометрический, 0,1	-	-
438	399558,14	2205869,97	Картометрический, 0,1	-	-
439	399661,17	2205926,22	Картометрический, 0,1	-	-
440	399715,11	2205955,66	Картометрический, 0,1	-	-
441	399707,23	2205969,89	Картометрический, 0,1	-	-
442	399712,96	2205973,29	Картометрический, 0,1	-	-
443	399747,19	2205991,90	Картометрический, 0,1	-	-
444	399766,89	2206002,56	Картометрический, 0,1	-	-
445	399783,88	2206011,58	Картометрический, 0,1	-	-
446	399800,58	2206019,80	Картометрический, 0,1	-	-
447	399828,48	2206033,96	Картометрический, 0,1	-	-
448	399803,67	2206078,24	Картометрический, 0,1	-	-
449	399771,24	2206060,57	Картометрический, 0,1	-	-
450	399759,89	2206054,39	Картометрический, 0,1	-	-

1	2	3	4	5	6
451	399755,15	2206063,31	Картометрический, 0,1	-	-
452	399726,60	2206118,35	Картометрический, 0,1	-	-
453	399717,97	2206135,05	Картометрический, 0,1	-	-
454	399717,74	2206135,50	Картометрический, 0,1	-	-
455	399843,75	2206204,45	Картометрический, 0,1	-	-
456	400062,27	2206324,03	Картометрический, 0,1	-	-
457	400066,85	2206315,95	Картометрический, 0,1	-	-
458	400096,86	2206263,13	Картометрический, 0,1	-	-
459	400108,14	2206244,13	Картометрический, 0,1	-	-
460	400109,62	2206241,62	Картометрический, 0,1	-	-
461	400124,33	2206216,85	Картометрический, 0,1	-	-
462	400150,07	2206228,61	Картометрический, 0,1	-	-
463	400154,63	2206230,69	Картометрический, 0,1	-	-
464	400158,49	2206232,53	Картометрический, 0,1	-	-
465	400184,42	2206244,92	Картометрический, 0,1	-	-
466	400208,98	2206256,55	Картометрический, 0,1	-	-
467	400211,62	2206257,81	Картометрический, 0,1	-	-
468	400239,43	2206271,15	Картометрический, 0,1	-	-
469	400274,32	2206291,63	Картометрический, 0,1	-	-
470	400279,38	2206282,41	Картометрический, 0,1	-	-
471	400294,45	2206289,80	Картометрический, 0,1	-	-
472	400297,99	2206283,10	Картометрический, 0,1	-	-
473	400310,57	2206290,23	Картометрический, 0,1	-	-
474	400317,98	2206294,38	Картометрический, 0,1	-	-
475	400311,08	2206312,72	Картометрический, 0,1	-	-
476	400266,26	2206456,34	Картометрический, 0,1	-	-
477	400270,46	2206458,99	Картометрический, 0,1	-	-
478	400304,57	2206465,09	Картометрический, 0,1	-	-
479	400302,92	2206471,65	Картометрический, 0,1	-	-
480	400333,15	2206487,34	Картометрический, 0,1	-	-
481	400384,41	2206512,55	Картометрический, 0,1	-	-
482	400427,01	2206532,81	Картометрический, 0,1	-	-
483	400461,82	2206440,87	Картометрический, 0,1	-	-
484	400462,02	2206439,29	Картометрический, 0,1	-	-
485	400455,40	2206436,23	Картометрический, 0,1	-	-
486	400459,31	2206430,26	Картометрический, 0,1	-	-
487	400465,33	2206416,26	Картометрический, 0,1	-	-
488	400480,44	2206381,06	Картометрический, 0,1	-	-
489	400482,78	2206375,58	Картометрический, 0,1	-	-
490	400749,73	2206520,29	Картометрический, 0,1	-	-
491	400739,26	2206526,96	Картометрический, 0,1	-	-
492	400696,00	2206566,29	Картометрический, 0,1	-	-
493	400671,09	2206603,00	Картометрический, 0,1	-	-
494	400650,62	2206614,56	Картометрический, 0,1	-	-
495	400640,08	2206635,49	Картометрический, 0,1	-	-
496	400628,20	2206659,08	Картометрический, 0,1	-	-
497	400615,75	2206702,43	Картометрический, 0,1	-	-
498	400560,41	2206709,82	Картометрический, 0,1	-	-
382	400502,11	2206770,51	Картометрический, 0,1	-	-
499	399257,32	2206303,14	Картометрический, 0,1	-	-
500	399252,04	2206299,47	Картометрический, 0,1	-	-
501	399201,45	2206266,02	Картометрический, 0,1	-	-

1	2	3	4	5	6
502	399208,49	2206256,41	Картометрический, 0,1	-	-
503	399212,00	2206248,53	Картометрический, 0,1	-	-
504	399215,18	2206239,50	Картометрический, 0,1	-	-
505	399217,52	2206231,77	Картометрический, 0,1	-	-
506	399219,89	2206223,52	Картометрический, 0,1	-	-
507	399234,83	2206141,20	Картометрический, 0,1	-	-
508	399204,69	2206171,88	Картометрический, 0,1	-	-
509	399186,56	2206256,17	Картометрический, 0,1	-	-
510	399145,90	2206229,29	Картометрический, 0,1	-	-
511	399114,19	2206208,34	Картометрический, 0,1	-	-
512	399103,51	2206201,26	Картометрический, 0,1	-	-
513	399090,55	2206192,71	Картометрический, 0,1	-	-
514	399079,03	2206185,10	Картометрический, 0,1	-	-
515	399079,83	2206174,64	Картометрический, 0,1	-	-
516	399084,62	2206112,38	Картометрический, 0,1	-	-
517	399069,71	2206104,50	Картометрический, 0,1	-	-
518	399047,61	2206092,82	Картометрический, 0,1	-	-
519	399025,50	2206081,15	Картометрический, 0,1	-	-
520	399003,40	2206069,47	Картометрический, 0,1	-	-
521	398981,29	2206057,79	Картометрический, 0,1	-	-
522	398959,18	2206046,11	Картометрический, 0,1	-	-
523	398937,07	2206034,44	Картометрический, 0,1	-	-
524	398909,68	2206022,38	Картометрический, 0,1	-	-
525	398885,58	2206009,60	Картометрический, 0,1	-	-
526	398859,82	2206058,19	Картометрический, 0,1	-	-
527	398853,57	2206069,98	Картометрический, 0,1	-	-
528	398837,10	2206059,98	Картометрический, 0,1	-	-
529	398854,70	2206024,62	Картометрический, 0,1	-	-
530	398822,86	2206004,01	Картометрический, 0,1	-	-
531	398797,67	2205987,71	Картометрический, 0,1	-	-
532	398772,49	2205971,40	Картометрический, 0,1	-	-
533	398747,31	2205955,10	Картометрический, 0,1	-	-
534	398722,12	2205938,79	Картометрический, 0,1	-	-
535	398696,94	2205922,49	Картометрический, 0,1	-	-
536	398671,74	2205906,19	Картометрический, 0,1	-	-
537	398646,57	2205889,88	Картометрический, 0,1	-	-
538	398621,38	2205873,59	Картометрический, 0,1	-	-
539	398596,20	2205857,28	Картометрический, 0,1	-	-
540	398569,93	2205897,86	Картометрический, 0,1	-	-
541	398565,65	2205895,27	Картометрический, 0,1	-	-
542	398578,93	2205874,77	Картометрический, 0,1	-	-
543	398592,00	2205854,56	Картометрический, 0,1	-	-
544	398570,86	2205840,88	Картометрический, 0,1	-	-
545	398565,97	2205837,71	Картометрический, 0,1	-	-
546	398560,97	2205834,50	Картометрический, 0,1	-	-
547	398564,24	2205829,45	Картометрический, 0,1	-	-
548	398544,41	2205816,59	Картометрический, 0,1	-	-
549	398563,66	2205786,88	Картометрический, 0,1	-	-
550	398579,97	2205761,70	Картометрический, 0,1	-	-
551	398596,28	2205736,54	Картометрический, 0,1	-	-
552	398612,59	2205711,36	Картометрический, 0,1	-	-
553	398628,90	2205686,18	Картометрический, 0,1	-	-

1	2	3	4	5	6
554	398645,22	2205661,00	Картометрический, 0,1	-	-
555	398661,53	2205635,81	Картометрический, 0,1	-	-
556	398656,42	2205632,46	Картометрический, 0,1	-	-
557	398631,28	2205615,94	Картометрический, 0,1	-	-
558	398600,27	2205595,58	Картометрический, 0,1	-	-
559	398569,25	2205575,21	Картометрический, 0,1	-	-
560	398555,82	2205566,38	Картометрический, 0,1	-	-
561	398538,24	2205554,83	Картометрический, 0,1	-	-
562	398506,40	2205533,91	Картометрический, 0,1	-	-
563	398505,67	2205533,44	Картометрический, 0,1	-	-
564	398485,44	2205520,16	Картометрический, 0,1	-	-
565	398464,49	2205506,39	Картометрический, 0,1	-	-
566	398443,53	2205492,64	Картометрический, 0,1	-	-
567	398420,67	2205477,61	Картометрический, 0,1	-	-
568	398438,24	2205451,24	Картометрический, 0,1	-	-
569	398454,95	2205426,17	Картометрический, 0,1	-	-
570	398479,30	2205439,69	Картометрический, 0,1	-	-
571	398502,83	2205397,35	Картометрический, 0,1	-	-
572	398516,23	2205400,65	Картометрический, 0,1	-	-
573	398521,56	2205378,81	Картометрический, 0,1	-	-
574	398622,45	2205402,07	Картометрический, 0,1	-	-
575	398742,90	2205439,22	Картометрический, 0,1	-	-
576	398792,13	2205457,60	Картометрический, 0,1	-	-
577	398826,64	2205475,48	Картометрический, 0,1	-	-
578	398856,10	2205490,72	Картометрический, 0,1	-	-
579	399044,15	2205591,54	Картометрический, 0,1	-	-
580	399060,94	2205600,54	Картометрический, 0,1	-	-
581	399096,90	2205619,82	Картометрический, 0,1	-	-
582	399103,42	2205623,31	Картометрический, 0,1	-	-
583	399125,99	2205635,40	Картометрический, 0,1	-	-
584	399306,27	2205732,54	Картометрический, 0,1	-	-
585	399297,36	2205738,61	Картометрический, 0,1	-	-
586	399276,15	2205798,91	Картометрический, 0,1	-	-
587	399275,29	2205835,06	Картометрический, 0,1	-	-
588	399280,40	2205863,47	Картометрический, 0,1	-	-
589	399300,08	2205902,08	Картометрический, 0,1	-	-
590	399312,60	2205945,91	Картометрический, 0,1	-	-
591	399328,33	2206025,18	Картометрический, 0,1	-	-
592	399327,63	2206107,52	Картометрический, 0,1	-	-
593	399320,09	2206185,34	Картометрический, 0,1	-	-
594	399298,07	2206248,28	Картометрический, 0,1	-	-
499	399257,32	2206303,14	Картометрический, 0,1	-	-
595	399197,47	2205798,74	Картометрический, 0,1	-	-
596	399215,96	2205760,09	Картометрический, 0,1	-	-
597	399188,94	2205753,02	Картометрический, 0,1	-	-
598	399177,30	2205749,99	Картометрический, 0,1	-	-
599	399168,93	2205795,14	Картометрический, 0,1	-	-
595	399197,47	2205798,74	Картометрический, 0,1	-	-
600	398860,08	2206013,81	Картометрический, 0,1	-	-
601	398873,54	2205986,78	Картометрический, 0,1	-	-
602	398830,57	2205958,97	Картометрический, 0,1	-	-
603	398814,27	2205984,15	Картометрический, 0,1	-	-

1	2	3	4	5	6
600	398860,08	2206013,81	Картометрический, 0,1	-	-
604	398824,64	2205663,56	Картометрический, 0,1	-	-
605	398829,55	2205655,83	Картометрический, 0,1	-	-
606	398852,92	2205616,35	Картометрический, 0,1	-	-
607	398814,86	2205592,17	Картометрический, 0,1	-	-
608	398796,09	2205621,72	Картометрический, 0,1	-	-
609	398785,36	2205638,60	Картометрический, 0,1	-	-
604	398824,64	2205663,56	Картометрический, 0,1	-	-
610	398859,91	2205579,33	Картометрический, 0,1	-	-
611	398858,82	2205545,81	Картометрический, 0,1	-	-
612	398857,84	2205515,53	Картометрический, 0,1	-	-
613	398832,63	2205502,53	Картометрический, 0,1	-	-
614	398800,96	2205539,51	Картометрический, 0,1	-	-
615	398799,89	2205541,19	Картометрический, 0,1	-	-
616	398833,63	2205562,64	Картометрический, 0,1	-	-
610	398859,91	2205579,33	Картометрический, 0,1	-	-
617	398789,86	2205534,79	Картометрический, 0,1	-	-
618	398821,59	2205496,83	Картометрический, 0,1	-	-
619	398795,76	2205483,51	Картометрический, 0,1	-	-
620	398726,65	2205447,81	Картометрический, 0,1	-	-
621	398661,17	2205433,16	Картометрический, 0,1	-	-
622	398618,65	2205423,63	Картометрический, 0,1	-	-
623	398612,87	2205422,34	Картометрический, 0,1	-	-
624	398640,50	2205439,89	Картометрический, 0,1	-	-
625	398670,93	2205459,22	Картометрический, 0,1	-	-
626	398701,37	2205478,56	Картометрический, 0,1	-	-
627	398731,81	2205497,91	Картометрический, 0,1	-	-
628	398762,25	2205517,24	Картометрический, 0,1	-	-
617	398789,86	2205534,79	Картометрический, 0,1	-	-
629	399868,55	2206005,23	Картометрический, 0,1	-	-
630	399686,18	2205905,69	Картометрический, 0,1	-	-
631	399682,44	2205903,65	Картометрический, 0,1	-	-
632	399675,55	2205899,89	Картометрический, 0,1	-	-
633	399669,47	2205896,57	Картометрический, 0,1	-	-
634	399569,95	2205842,23	Картометрический, 0,1	-	-
635	399414,05	2205757,11	Картометрический, 0,1	-	-
636	399382,29	2205739,77	Картометрический, 0,1	-	-
637	399500,71	2205659,34	Картометрический, 0,1	-	-
638	399611,02	2205555,13	Картометрический, 0,1	-	-
639	399663,32	2205608,35	Картометрический, 0,1	-	-
640	399653,02	2205667,82	Картометрический, 0,1	-	-
641	399757,89	2205719,68	Картометрический, 0,1	-	-
642	399870,32	2205515,50	Картометрический, 0,1	-	-
643	399879,78	2205520,40	Картометрический, 0,1	-	-
644	399890,31	2205500,87	Картометрический, 0,1	-	-
645	399880,20	2205495,32	Картометрический, 0,1	-	-
646	399923,45	2205412,70	Картометрический, 0,1	-	-
647	399933,75	2205418,01	Картометрический, 0,1	-	-
648	399941,80	2205403,71	Картометрический, 0,1	-	-
649	399916,67	2205389,56	Картометрический, 0,1	-	-
650	399903,35	2205378,76	Картометрический, 0,1	-	-
651	399808,32	2205329,21	Картометрический, 0,1	-	-

1	2	3	4	5	6
652	399804,89	2205335,69	Картометрический, 0,1	-	-
653	399788,21	2205325,96	Картометрический, 0,1	-	-
654	399799,50	2205244,38	Картометрический, 0,1	-	-
655	399813,43	2205208,05	Картометрический, 0,1	-	-
656	399799,47	2205202,22	Картометрический, 0,1	-	-
657	399816,93	2205168,48	Картометрический, 0,1	-	-
658	399773,68	2205155,38	Картометрический, 0,1	-	-
659	399662,41	2205140,39	Картометрический, 0,1	-	-
660	399659,24	2205110,12	Картометрический, 0,1	-	-
661	399673,95	2205054,33	Картометрический, 0,1	-	-
662	399706,92	2204970,82	Картометрический, 0,1	-	-
663	399726,90	2204976,31	Картометрический, 0,1	-	-
664	399764,43	2204999,79	Картометрический, 0,1	-	-
665	399777,97	2205002,76	Картометрический, 0,1	-	-
666	399886,53	2205074,81	Картометрический, 0,1	-	-
667	399957,33	2205136,05	Картометрический, 0,1	-	-
668	399995,25	2205179,49	Картометрический, 0,1	-	-
669	400029,51	2205211,08	Картометрический, 0,1	-	-
670	400056,33	2205145,44	Картометрический, 0,1	-	-
671	400097,59	2205054,20	Картометрический, 0,1	-	-
672	400114,70	2205030,12	Картометрический, 0,1	-	-
673	400209,63	2204931,99	Картометрический, 0,1	-	-
674	400218,08	2204938,24	Картометрический, 0,1	-	-
675	400283,80	2204974,66	Картометрический, 0,1	-	-
676	400353,53	2205010,83	Картометрический, 0,1	-	-
677	400366,63	2205013,06	Картометрический, 0,1	-	-
678	400386,77	2205021,65	Картометрический, 0,1	-	-
679	400418,93	2205038,99	Картометрический, 0,1	-	-
680	400446,22	2205071,06	Картометрический, 0,1	-	-
681	400384,37	2205219,06	Картометрический, 0,1	-	-
682	400349,09	2205273,63	Картометрический, 0,1	-	-
683	400345,88	2205287,26	Картометрический, 0,1	-	-
684	400332,36	2205311,75	Картометрический, 0,1	-	-
685	400321,12	2205334,33	Картометрический, 0,1	-	-
686	400312,86	2205344,38	Картометрический, 0,1	-	-
687	400305,36	2205351,49	Картометрический, 0,1	-	-
688	400306,95	2205356,88	Картометрический, 0,1	-	-
689	400313,01	2205365,46	Картометрический, 0,1	-	-
690	400318,41	2205373,59	Картометрический, 0,1	-	-
691	400343,64	2205409,12	Картометрический, 0,1	-	-
692	400344,52	2205412,36	Картометрический, 0,1	-	-
693	400345,62	2205456,77	Картометрический, 0,1	-	-
694	400409,23	2205518,30	Картометрический, 0,1	-	-
695	400416,73	2205524,81	Картометрический, 0,1	-	-
696	400412,11	2205528,82	Картометрический, 0,1	-	-
697	400418,51	2205534,05	Картометрический, 0,1	-	-
698	400409,21	2205543,18	Картометрический, 0,1	-	-
699	400399,57	2205553,34	Картометрический, 0,1	-	-
700	400396,43	2205557,37	Картометрический, 0,1	-	-
701	400388,94	2205565,77	Картометрический, 0,1	-	-
702	400376,06	2205580,20	Картометрический, 0,1	-	-
703	400370,47	2205584,83	Картометрический, 0,1	-	-

1	2	3	4	5	6
704	400368,91	2205586,12	Картометрический, 0,1	-	-
705	400366,76	2205586,01	Картометрический, 0,1	-	-
706	400360,10	2205578,67	Картометрический, 0,1	-	-
707	400353,33	2205586,44	Картометрический, 0,1	-	-
708	400341,20	2205600,34	Картометрический, 0,1	-	-
709	400307,06	2205574,20	Картометрический, 0,1	-	-
710	400308,13	2205583,26	Картометрический, 0,1	-	-
711	400307,78	2205584,99	Картометрический, 0,1	-	-
712	400298,27	2205605,71	Картометрический, 0,1	-	-
713	400278,37	2205655,65	Картометрический, 0,1	-	-
714	400264,23	2205650,29	Картометрический, 0,1	-	-
715	400233,38	2205638,05	Картометрический, 0,1	-	-
716	400228,70	2205650,13	Картометрический, 0,1	-	-
717	400117,34	2205606,41	Картометрический, 0,1	-	-
718	400105,90	2205601,41	Картометрический, 0,1	-	-
719	400144,39	2205513,19	Картометрический, 0,1	-	-
720	400121,78	2205503,75	Картометрический, 0,1	-	-
721	400051,97	2205496,47	Картометрический, 0,1	-	-
722	399993,30	2205490,36	Картометрический, 0,1	-	-
723	399966,30	2205474,13	Картометрический, 0,1	-	-
724	399962,62	2205471,61	Картометрический, 0,1	-	-
725	399930,43	2205449,69	Картометрический, 0,1	-	-
726	399902,90	2205502,72	Картометрический, 0,1	-	-
727	399899,37	2205509,55	Картометрический, 0,1	-	-
728	399898,09	2205511,92	Картометрический, 0,1	-	-
729	399857,89	2205585,61	Картометрический, 0,1	-	-
730	399817,80	2205658,71	Картометрический, 0,1	-	-
731	399815,62	2205661,47	Картометрический, 0,1	-	-
732	399805,74	2205678,42	Картометрический, 0,1	-	-
733	399726,81	2205816,40	Картометрический, 0,1	-	-
734	399886,26	2205898,00	Картометрический, 0,1	-	-
735	399911,90	2205913,54	Картометрический, 0,1	-	-
736	399903,19	2205929,56	Картометрический, 0,1	-	-
737	399889,21	2205955,25	Картометрический, 0,1	-	-
738	399885,04	2205975,09	Картометрический, 0,1	-	-
739	399881,23	2205990,80	Картометрический, 0,1	-	-
740	399879,92	2205993,14	Картометрический, 0,1	-	-
741	399873,31	2205996,68	Картометрический, 0,1	-	-
629	399868,55	2206005,23	Картометрический, 0,1	-	-
742	404321,94	2210199,34	Картометрический, 0,1	-	-
743	404049,56	2210081,31	Картометрический, 0,1	-	-
744	403986,73	2210026,26	Картометрический, 0,1	-	-
745	403927,89	2209956,77	Картометрический, 0,1	-	-
746	403750,33	2209952,34	Картометрический, 0,1	-	-
747	403562,50	2209938,48	Картометрический, 0,1	-	-
748	403541,46	2209908,76	Картометрический, 0,1	-	-
749	403527,86	2209874,80	Картометрический, 0,1	-	-
750	403489,64	2209882,13	Картометрический, 0,1	-	-
751	403481,11	2209887,34	Картометрический, 0,1	-	-
752	403474,48	2209893,27	Картометрический, 0,1	-	-
753	403474,51	2209868,87	Картометрический, 0,1	-	-
754	403479,34	2209867,97	Картометрический, 0,1	-	-

1	2	3	4	5	6
755	403494,75	2209865,11	Картометрический, 0,1	-	-
756	403530,87	2209857,36	Картометрический, 0,1	-	-
757	403540,79	2209856,40	Картометрический, 0,1	-	-
758	403540,79	2209855,95	Картометрический, 0,1	-	-
759	403542,00	2209836,07	Картометрический, 0,1	-	-
760	403550,01	2209803,62	Картометрический, 0,1	-	-
761	403555,33	2209796,37	Картометрический, 0,1	-	-
762	403567,06	2209787,95	Картометрический, 0,1	-	-
763	403584,54	2209776,45	Картометрический, 0,1	-	-
764	403596,65	2209769,14	Картометрический, 0,1	-	-
765	403613,14	2209759,24	Картометрический, 0,1	-	-
766	403623,62	2209752,82	Картометрический, 0,1	-	-
767	403643,04	2209741,57	Картометрический, 0,1	-	-
768	403653,39	2209735,92	Картометрический, 0,1	-	-
769	403663,27	2209730,80	Картометрический, 0,1	-	-
770	403676,78	2209723,94	Картометрический, 0,1	-	-
771	403689,15	2209718,09	Картометрический, 0,1	-	-
772	403711,12	2209707,99	Картометрический, 0,1	-	-
773	403715,53	2209706,75	Картометрический, 0,1	-	-
774	403722,10	2209707,44	Картометрический, 0,1	-	-
775	403937,43	2209711,80	Картометрический, 0,1	-	-
776	403968,53	2209621,19	Картометрический, 0,1	-	-
777	403986,02	2209630,87	Картометрический, 0,1	-	-
778	403987,28	2209631,50	Картометрический, 0,1	-	-
779	404163,11	2209696,27	Картометрический, 0,1	-	-
780	404374,17	2209737,71	Картометрический, 0,1	-	-
781	404443,31	2209770,24	Картометрический, 0,1	-	-
782	404562,58	2209856,66	Картометрический, 0,1	-	-
783	404555,73	2209905,49	Картометрический, 0,1	-	-
784	404558,80	2209906,61	Картометрический, 0,1	-	-
785	404556,93	2209911,55	Картометрический, 0,1	-	-
786	404554,99	2209910,84	Картометрический, 0,1	-	-
787	404544,62	2209984,83	Картометрический, 0,1	-	-
788	404530,80	2210069,43	Картометрический, 0,1	-	-
789	404469,22	2210161,84	Картометрический, 0,1	-	-
790	404454,60	2210158,92	Картометрический, 0,1	-	-
791	404451,88	2210164,51	Картометрический, 0,1	-	-
792	404401,24	2210189,56	Картометрический, 0,1	-	-
793	404357,31	2210196,34	Картометрический, 0,1	-	-
742	404321,94	2210199,34	Картометрический, 0,1	-	-
794	401071,32	2206660,28	Картометрический, 0,1	-	-
795	401035,09	2206640,58	Картометрический, 0,1	-	-
796	401028,59	2206637,05	Картометрический, 0,1	-	-
797	401023,77	2206634,42	Картометрический, 0,1	-	-
798	400994,77	2206618,65	Картометрический, 0,1	-	-
799	401004,02	2206617,62	Картометрический, 0,1	-	-
800	401011,00	2206607,80	Картометрический, 0,1	-	-
801	401020,92	2206593,09	Картометрический, 0,1	-	-
802	401047,87	2206562,89	Картометрический, 0,1	-	-
803	401073,85	2206534,71	Картометрический, 0,1	-	-
804	401088,63	2206518,48	Картометрический, 0,1	-	-
805	401020,84	2206477,17	Картометрический, 0,1	-	-

1	2	3	4	5	6
806	400985,15	2206447,05	Картометрический, 0,1	-	-
807	401047,65	2206285,87	Картометрический, 0,1	-	-
808	401058,75	2206278,91	Картометрический, 0,1	-	-
809	401055,91	2206166,61	Картометрический, 0,1	-	-
810	401057,59	2206126,49	Картометрический, 0,1	-	-
811	401057,37	2206092,30	Картометрический, 0,1	-	-
812	401112,64	2206043,53	Картометрический, 0,1	-	-
813	401165,66	2206016,27	Картометрический, 0,1	-	-
814	401181,28	2206004,19	Картометрический, 0,1	-	-
815	401200,91	2205986,79	Картометрический, 0,1	-	-
816	401192,84	2205978,43	Картометрический, 0,1	-	-
817	401192,89	2205978,39	Картометрический, 0,1	-	-
818	401211,96	2205966,75	Картометрический, 0,1	-	-
819	401214,11	2205964,26	Картометрический, 0,1	-	-
820	401217,35	2205948,78	Картометрический, 0,1	-	-
821	401222,32	2205923,48	Картометрический, 0,1	-	-
822	401215,80	2205918,73	Картометрический, 0,1	-	-
823	401242,32	2205831,66	Картометрический, 0,1	-	-
824	401261,41	2205765,82	Картометрический, 0,1	-	-
825	401272,01	2205775,11	Картометрический, 0,1	-	-
826	401599,54	2206062,55	Картометрический, 0,1	-	-
827	401599,51	2206062,58	Картометрический, 0,1	-	-
828	401600,87	2206063,99	Картометрический, 0,1	-	-
829	401593,55	2206076,73	Картометрический, 0,1	-	-
830	401505,79	2206161,57	Картометрический, 0,1	-	-
831	401507,01	2206178,58	Картометрический, 0,1	-	-
832	401507,27	2206182,12	Картометрический, 0,1	-	-
833	401511,49	2206178,90	Картометрический, 0,1	-	-
834	401512,01	2206177,90	Картометрический, 0,1	-	-
835	401512,62	2206176,94	Картометрический, 0,1	-	-
836	401513,15	2206176,23	Картометрический, 0,1	-	-
837	401513,88	2206175,36	Картометрический, 0,1	-	-
838	401524,79	2206165,57	Картометрический, 0,1	-	-
839	401575,95	2206119,88	Картометрический, 0,1	-	-
840	401593,52	2206103,03	Картометрический, 0,1	-	-
841	401612,25	2206318,53	Картометрический, 0,1	-	-
842	401612,83	2206325,27	Картометрический, 0,1	-	-
843	401622,84	2206440,29	Картометрический, 0,1	-	-
844	401579,60	2206460,21	Картометрический, 0,1	-	-
845	401544,71	2206476,27	Картометрический, 0,1	-	-
846	401506,55	2206467,91	Картометрический, 0,1	-	-
847	401445,95	2206486,30	Картометрический, 0,1	-	-
848	401408,22	2206486,94	Картометрический, 0,1	-	-
849	401349,94	2206481,11	Картометрический, 0,1	-	-
850	401330,23	2206489,27	Картометрический, 0,1	-	-
851	401314,09	2206527,47	Картометрический, 0,1	-	-
852	401254,69	2206563,07	Картометрический, 0,1	-	-
853	401248,41	2206572,96	Картометрический, 0,1	-	-
854	401227,86	2206614,13	Картометрический, 0,1	-	-
855	401199,85	2206639,08	Картометрический, 0,1	-	-
856	401164,95	2206645,86	Картометрический, 0,1	-	-
857	401123,41	2206653,94	Картометрический, 0,1	-	-

1	2	3	4	5	6
858	401092,00	2206652,95	Картометрический, 0,1	-	-
859	401086,30	2206653,73	Картометрический, 0,1	-	-
794	401071,32	2206660,28	Картометрический, 0,1	-	-
860	401268,82	2206327,15	Картометрический, 0,1	-	-
861	401283,60	2206309,46	Картометрический, 0,1	-	-
862	401290,56	2206302,35	Картометрический, 0,1	-	-
863	401289,25	2206267,82	Картометрический, 0,1	-	-
864	401231,83	2206270,02	Картометрический, 0,1	-	-
865	401248,47	2206296,23	Картометрический, 0,1	-	-
866	401263,75	2206319,97	Картометрический, 0,1	-	-
867	401265,94	2206323,08	Картометрический, 0,1	-	-
860	401268,82	2206327,15	Картометрический, 0,1	-	-
868	402750,75	2210269,92	Картометрический, 0,1	-	-
869	402739,29	2210261,67	Картометрический, 0,1	-	-
870	402653,60	2210178,55	Картометрический, 0,1	-	-
871	402640,49	2210165,74	Картометрический, 0,1	-	-
872	402593,91	2210120,35	Картометрический, 0,1	-	-
873	402582,05	2210108,61	Картометрический, 0,1	-	-
874	402659,75	2210022,68	Картометрический, 0,1	-	-
875	402574,49	2209949,07	Картометрический, 0,1	-	-
876	402527,57	2210003,70	Картометрический, 0,1	-	-
877	402539,78	2210012,69	Картометрический, 0,1	-	-
878	402534,55	2210019,09	Картометрический, 0,1	-	-
879	402542,86	2210026,05	Картометрический, 0,1	-	-
880	402523,46	2210048,66	Картометрический, 0,1	-	-
881	402522,53	2210049,66	Картометрический, 0,1	-	-
882	402515,00	2210042,21	Картометрический, 0,1	-	-
883	402377,80	2209905,44	Картометрический, 0,1	-	-
884	402373,45	2209901,13	Картометрический, 0,1	-	-
885	402270,42	2209800,17	Картометрический, 0,1	-	-
886	402145,51	2209678,47	Картометрический, 0,1	-	-
887	402149,55	2209672,44	Картометрический, 0,1	-	-
888	402095,86	2209611,61	Картометрический, 0,1	-	-
889	402361,33	2209482,57	Картометрический, 0,1	-	-
890	402749,48	2209509,91	Картометрический, 0,1	-	-
891	402780,45	2209511,58	Картометрический, 0,1	-	-
892	402775,83	2209515,83	Картометрический, 0,1	-	-
893	402677,08	2209607,28	Картометрический, 0,1	-	-
894	402683,06	2209616,14	Картометрический, 0,1	-	-
895	402902,97	2209828,59	Картометрический, 0,1	-	-
896	402800,87	2210195,87	Картометрический, 0,1	-	-
897	402784,68	2210235,12	Картометрический, 0,1	-	-
868	402750,75	2210269,92	Картометрический, 0,1	-	-
898	402585,28	2209687,04	Картометрический, 0,1	-	-
899	402663,32	2209611,19	Картометрический, 0,1	-	-
900	402639,53	2209598,99	Картометрический, 0,1	-	-
901	402627,38	2209594,75	Картометрический, 0,1	-	-
902	402615,41	2209591,37	Картометрический, 0,1	-	-
903	402605,08	2209589,21	Картометрический, 0,1	-	-
904	402580,48	2209585,54	Картометрический, 0,1	-	-
905	402561,27	2209584,38	Картометрический, 0,1	-	-
906	402558,02	2209626,16	Картометрический, 0,1	-	-

1	2	3	4	5	6
907	402559,00	2209639,64	Картометрический, 0,1	-	-
908	402564,47	2209657,84	Картометрический, 0,1	-	-
909	402575,22	2209675,89	Картометрический, 0,1	-	-
898	402585,28	2209687,04	Картометрический, 0,1	-	-
910	402784,24	2210201,88	Картометрический, 0,1	-	-
911	402788,54	2210200,31	Картометрический, 0,1	-	-
912	402806,75	2210138,08	Картометрический, 0,1	-	-
913	402816,34	2210105,31	Картометрический, 0,1	-	-
914	402780,69	2210088,92	Картометрический, 0,1	-	-
915	402688,49	2210046,55	Картометрический, 0,1	-	-
916	402753,14	2210165,21	Картометрический, 0,1	-	-
910	402784,24	2210201,88	Картометрический, 0,1	-	-
917	399105,28	2204406,69	Картометрический, 0,1	-	-
918	399106,15	2204262,01	Картометрический, 0,1	-	-
919	399104,58	2204211,94	Картометрический, 0,1	-	-
920	399079,54	2204214,43	Картометрический, 0,1	-	-
921	399078,61	2204144,82	Картометрический, 0,1	-	-
922	399073,44	2204097,84	Картометрический, 0,1	-	-
923	399074,84	2204087,29	Картометрический, 0,1	-	-
924	399074,48	2204032,07	Картометрический, 0,1	-	-
925	399074,37	2204018,80	Картометрический, 0,1	-	-
926	399066,86	2204019,47	Картометрический, 0,1	-	-
927	399060,34	2203973,04	Картометрический, 0,1	-	-
928	399059,57	2203965,20	Картометрический, 0,1	-	-
929	399082,27	2203962,69	Картометрический, 0,1	-	-
930	399108,39	2203959,71	Картометрический, 0,1	-	-
931	399309,58	2203936,75	Картометрический, 0,1	-	-
932	399438,93	2203923,08	Картометрический, 0,1	-	-
933	399582,18	2203905,41	Картометрический, 0,1	-	-
934	399626,78	2203899,65	Картометрический, 0,1	-	-
935	399601,04	2204397,21	Картометрический, 0,1	-	-
936	399535,65	2204398,20	Картометрический, 0,1	-	-
917	399105,28	2204406,69	Картометрический, 0,1	-	-
937	399281,24	2205684,97	Картометрический, 0,1	-	-
938	399268,89	2205678,32	Картометрический, 0,1	-	-
939	399140,23	2205609,01	Картометрический, 0,1	-	-
940	399124,29	2205600,45	Картометрический, 0,1	-	-
941	399112,37	2205594,06	Картометрический, 0,1	-	-
942	399104,55	2205589,87	Картометрический, 0,1	-	-
943	399098,41	2205586,59	Картометрический, 0,1	-	-
944	399060,84	2205566,43	Картометрический, 0,1	-	-
945	399054,76	2205559,31	Картометрический, 0,1	-	-
946	399050,90	2205557,01	Картометрический, 0,1	-	-
947	399041,08	2205555,91	Картометрический, 0,1	-	-
948	398869,78	2205464,02	Картометрический, 0,1	-	-
949	398864,66	2205461,40	Картометрический, 0,1	-	-
950	398854,88	2205456,37	Картометрический, 0,1	-	-
951	398802,62	2205429,50	Картометрический, 0,1	-	-
952	398755,35	2205404,78	Картометрический, 0,1	-	-
953	398748,50	2205404,33	Картометрический, 0,1	-	-
954	398753,91	2205395,33	Картометрический, 0,1	-	-
955	398559,27	2205293,98	Картометрический, 0,1	-	-

1	2	3	4	5	6
956	398625,15	2205238,85	Картометрический, 0,1	-	-
957	398647,29	2205214,28	Картометрический, 0,1	-	-
958	398747,90	2205097,41	Картометрический, 0,1	-	-
959	398757,96	2205086,09	Картометрический, 0,1	-	-
960	398780,88	2205060,35	Картометрический, 0,1	-	-
961	398830,18	2205088,25	Картометрический, 0,1	-	-
962	398830,59	2205087,65	Картометрический, 0,1	-	-
963	398872,66	2205111,46	Картометрический, 0,1	-	-
964	398872,25	2205112,06	Картометрический, 0,1	-	-
965	398913,09	2205135,16	Картометрический, 0,1	-	-
966	398914,12	2205133,64	Картометрический, 0,1	-	-
967	398949,18	2205154,12	Картометрический, 0,1	-	-
968	398949,18	2205154,15	Картометрический, 0,1	-	-
969	398983,69	2205172,83	Картометрический, 0,1	-	-
970	399027,12	2205130,32	Картометрический, 0,1	-	-
971	399087,49	2205116,88	Картометрический, 0,1	-	-
972	399110,40	2205129,12	Картометрический, 0,1	-	-
973	399110,42	2205134,82	Картометрический, 0,1	-	-
974	399118,48	2205141,63	Картометрический, 0,1	-	-
975	399121,02	2205172,24	Картометрический, 0,1	-	-
976	399123,73	2205205,18	Картометрический, 0,1	-	-
977	399125,89	2205231,19	Картометрический, 0,1	-	-
978	399126,02	2205239,62	Картометрический, 0,1	-	-
979	399126,54	2205274,65	Картометрический, 0,1	-	-
980	399127,08	2205309,86	Картометрический, 0,1	-	-
981	399127,52	2205339,28	Картометрический, 0,1	-	-
982	399127,37	2205345,30	Картометрический, 0,1	-	-
983	399126,47	2205380,85	Картометрический, 0,1	-	-
984	399125,55	2205416,65	Картометрический, 0,1	-	-
985	399125,04	2205436,64	Картометрический, 0,1	-	-
986	399124,66	2205451,74	Картометрический, 0,1	-	-
987	399124,39	2205461,73	Картометрический, 0,1	-	-
988	399124,30	2205465,26	Картометрический, 0,1	-	-
989	399126,43	2205485,16	Картометрический, 0,1	-	-
990	399149,10	2205496,85	Картометрический, 0,1	-	-
991	399162,63	2205503,84	Картометрический, 0,1	-	-
992	399183,46	2205514,92	Картометрический, 0,1	-	-
993	399198,74	2205523,04	Картометрический, 0,1	-	-
994	399221,39	2205490,11	Картометрический, 0,1	-	-
995	399222,52	2205488,47	Картометрический, 0,1	-	-
996	399239,11	2205464,35	Картометрический, 0,1	-	-
997	399255,26	2205440,89	Картометрический, 0,1	-	-
998	399278,65	2205404,35	Картометрический, 0,1	-	-
999	399326,63	2205358,67	Картометрический, 0,1	-	-
1000	399344,58	2205343,99	Картометрический, 0,1	-	-
1001	399367,79	2205325,01	Картометрический, 0,1	-	-
1002	399389,18	2205311,14	Картометрический, 0,1	-	-
1003	399453,11	2205309,61	Картометрический, 0,1	-	-
1004	399518,44	2205369,14	Картометрический, 0,1	-	-
1005	399517,56	2205392,55	Картометрический, 0,1	-	-
1006	399483,13	2205464,89	Картометрический, 0,1	-	-
1007	399426,75	2205528,21	Картометрический, 0,1	-	-

1	2	3	4	5	6
1008	399361,00	2205616,61	Картометрический, 0,1	-	-
1009	399350,89	2205618,89	Картометрический, 0,1	-	-
1010	399331,89	2205614,04	Картометрический, 0,1	-	-
1011	399327,79	2205615,37	Картометрический, 0,1	-	-
937	399281,24	2205684,97	Картометрический, 0,1	-	-
1012	401257,69	2203147,38	Картометрический, 0,1	-	-
1013	401240,12	2203132,97	Картометрический, 0,1	-	-
1014	401239,66	2203132,57	Картометрический, 0,1	-	-
1015	401264,71	2203102,69	Картометрический, 0,1	-	-
1016	401223,00	2203062,19	Картометрический, 0,1	-	-
1017	401244,02	2203021,76	Картометрический, 0,1	-	-
1018	401248,34	2203013,47	Картометрический, 0,1	-	-
1019	401254,79	2203001,06	Картометрический, 0,1	-	-
1020	401268,55	2202974,58	Картометрический, 0,1	-	-
1021	401289,92	2202933,52	Картометрический, 0,1	-	-
1022	401313,06	2202885,72	Картометрический, 0,1	-	-
1023	401340,23	2202828,92	Картометрический, 0,1	-	-
1024	401374,77	2202773,57	Картометрический, 0,1	-	-
1025	401363,66	2202763,23	Картометрический, 0,1	-	-
1026	401370,62	2202755,76	Картометрический, 0,1	-	-
1027	401355,84	2202720,79	Картометрический, 0,1	-	-
1028	401364,25	2202699,01	Картометрический, 0,1	-	-
1029	401403,35	2202694,80	Картометрический, 0,1	-	-
1030	401431,62	2202648,55	Картометрический, 0,1	-	-
1031	401456,79	2202591,97	Картометрический, 0,1	-	-
1032	401498,46	2202530,98	Картометрический, 0,1	-	-
1033	401502,40	2202507,14	Картометрический, 0,1	-	-
1034	401521,38	2202504,48	Картометрический, 0,1	-	-
1035	401575,21	2202503,03	Картометрический, 0,1	-	-
1036	401606,84	2202498,20	Картометрический, 0,1	-	-
1037	401674,68	2202473,03	Картометрический, 0,1	-	-
1038	401744,57	2202451,36	Картометрический, 0,1	-	-
1039	401749,74	2202485,64	Картометрический, 0,1	-	-
1040	401761,57	2202482,41	Картометрический, 0,1	-	-
1041	401762,32	2202487,31	Картометрический, 0,1	-	-
1042	401774,38	2202554,62	Картометрический, 0,1	-	-
1043	401789,02	2202551,28	Картометрический, 0,1	-	-
1044	401806,86	2202547,23	Картометрический, 0,1	-	-
1045	401803,16	2202512,99	Картометрический, 0,1	-	-
1046	401802,09	2202502,20	Картометрический, 0,1	-	-
1047	401801,36	2202497,93	Картометрический, 0,1	-	-
1048	401799,84	2202486,34	Картометрический, 0,1	-	-
1049	401822,46	2202480,89	Картометрический, 0,1	-	-
1050	401852,54	2202475,80	Картометрический, 0,1	-	-
1051	401857,98	2202504,92	Картометрический, 0,1	-	-
1052	401860,10	2202516,16	Картометрический, 0,1	-	-
1053	401864,16	2202536,79	Картометрический, 0,1	-	-
1054	401867,32	2202551,46	Картометрический, 0,1	-	-
1055	401867,59	2202552,04	Картометрический, 0,1	-	-
1056	401883,00	2202584,02	Картометрический, 0,1	-	-
1057	401892,68	2202602,43	Картометрический, 0,1	-	-
1058	401893,74	2202604,96	Картометрический, 0,1	-	-

1	2	3	4	5	6
1059	401863,11	2202622,73	Картометрический, 0,1	-	-
1060	401884,25	2202659,17	Картометрический, 0,1	-	-
1061	401881,63	2202660,59	Картометрический, 0,1	-	-
1062	401836,28	2202599,27	Картометрический, 0,1	-	-
1063	401830,40	2202603,07	Картометрический, 0,1	-	-
1064	401834,20	2202618,89	Картометрический, 0,1	-	-
1065	401819,19	2202624,37	Картометрический, 0,1	-	-
1066	401864,52	2202722,29	Картометрический, 0,1	-	-
1067	401862,26	2202722,32	Картометрический, 0,1	-	-
1068	401859,27	2202722,38	Картометрический, 0,1	-	-
1069	401850,51	2202738,63	Картометрический, 0,1	-	-
1070	401839,03	2202752,69	Картометрический, 0,1	-	-
1071	401841,59	2202754,74	Картометрический, 0,1	-	-
1072	401853,57	2202769,91	Картометрический, 0,1	-	-
1073	401851,61	2202774,08	Картометрический, 0,1	-	-
1074	401847,35	2202783,39	Картометрический, 0,1	-	-
1075	401846,23	2202785,81	Картометрический, 0,1	-	-
1076	401837,86	2202781,44	Картометрический, 0,1	-	-
1077	401838,87	2202779,48	Картометрический, 0,1	-	-
1078	401791,62	2202741,30	Картометрический, 0,1	-	-
1079	401787,05	2202744,55	Картометрический, 0,1	-	-
1080	401777,28	2202762,92	Картометрический, 0,1	-	-
1081	401815,01	2202786,77	Картометрический, 0,1	-	-
1082	401811,89	2202791,89	Картометрический, 0,1	-	-
1083	401806,48	2202800,74	Картометрический, 0,1	-	-
1084	401801,65	2202808,67	Картометрический, 0,1	-	-
1085	401789,09	2202836,26	Картометрический, 0,1	-	-
1086	401788,13	2202838,38	Картометрический, 0,1	-	-
1087	401785,74	2202841,65	Картометрический, 0,1	-	-
1088	401783,00	2202839,96	Картометрический, 0,1	-	-
1089	401767,83	2202830,61	Картометрический, 0,1	-	-
1090	401758,74	2202826,58	Картометрический, 0,1	-	-
1091	401752,37	2202825,49	Картометрический, 0,1	-	-
1092	401732,80	2202845,70	Картометрический, 0,1	-	-
1093	401704,19	2202875,22	Картометрический, 0,1	-	-
1094	401675,59	2202904,73	Картометрический, 0,1	-	-
1095	401663,21	2202917,50	Картометрический, 0,1	-	-
1096	401649,71	2202936,57	Картометрический, 0,1	-	-
1097	401626,52	2202969,31	Картометрический, 0,1	-	-
1098	401625,80	2202970,04	Картометрический, 0,1	-	-
1099	401610,75	2202985,02	Картометрический, 0,1	-	-
1100	401598,07	2202976,69	Картометрический, 0,1	-	-
1101	401589,59	2202971,13	Картометрический, 0,1	-	-
1102	401560,47	2202952,00	Картометрический, 0,1	-	-
1103	401529,95	2202931,99	Картометрический, 0,1	-	-
1104	401521,73	2202932,01	Картометрический, 0,1	-	-
1105	401513,33	2202943,43	Картометрический, 0,1	-	-
1106	401514,22	2202958,76	Картометрический, 0,1	-	-
1107	401512,42	2202976,29	Картометрический, 0,1	-	-
1108	401511,30	2202987,10	Картометрический, 0,1	-	-
1109	401510,68	2202993,21	Картометрический, 0,1	-	-
1110	401491,79	2202982,62	Картометрический, 0,1	-	-

1	2	3	4	5	6
1111	401477,06	2202981,71	Картометрический, 0,1	-	-
1112	401462,51	2202992,61	Картометрический, 0,1	-	-
1113	401452,97	2203005,75	Картометрический, 0,1	-	-
1114	401443,65	2203006,75	Картометрический, 0,1	-	-
1115	401440,32	2203008,63	Картометрический, 0,1	-	-
1116	401434,99	2203014,18	Картометрический, 0,1	-	-
1117	401430,53	2203009,92	Картометрический, 0,1	-	-
1118	401412,17	2203007,30	Картометрический, 0,1	-	-
1119	401403,31	2203008,58	Картометрический, 0,1	-	-
1120	401394,02	2203019,53	Картометрический, 0,1	-	-
1121	401373,82	2203010,40	Картометрический, 0,1	-	-
1012	401257,69	2203147,38	Картометрический, 0,1	-	-
1122	401765,22	2202648,77	Картометрический, 0,1	-	-
1123	401760,97	2202642,66	Картометрический, 0,1	-	-
1124	401757,60	2202636,67	Картометрический, 0,1	-	-
1125	401752,45	2202627,52	Картометрический, 0,1	-	-
1126	401746,20	2202612,81	Картометрический, 0,1	-	-
1127	401742,44	2202602,21	Картометрический, 0,1	-	-
1128	401735,12	2202582,89	Картометрический, 0,1	-	-
1129	401730,10	2202584,12	Картометрический, 0,1	-	-
1130	401719,90	2202588,53	Картометрический, 0,1	-	-
1131	401714,85	2202591,18	Картометрический, 0,1	-	-
1132	401722,05	2202602,32	Картометрический, 0,1	-	-
1122	401765,22	2202648,77	Картометрический, 0,1	-	-
1133	402649,46	2203441,07	Картометрический, 0,1	-	-
1134	402669,18	2203337,32	Картометрический, 0,1	-	-
1135	402677,13	2203288,73	Картометрический, 0,1	-	-
1136	402656,30	2203209,11	Картометрический, 0,1	-	-
1137	402643,32	2203186,19	Картометрический, 0,1	-	-
1138	402683,39	2203035,52	Картометрический, 0,1	-	-
1139	402742,98	2202838,39	Картометрический, 0,1	-	-
1140	402773,67	2202862,19	Картометрический, 0,1	-	-
1141	402802,86	2202884,81	Картометрический, 0,1	-	-
1142	402886,65	2202949,76	Картометрический, 0,1	-	-
1143	402957,75	2203033,24	Картометрический, 0,1	-	-
1144	402964,98	2203016,62	Картометрический, 0,1	-	-
1145	402994,25	2203048,39	Картометрический, 0,1	-	-
1146	403008,03	2203188,81	Картометрический, 0,1	-	-
1147	403018,19	2203212,72	Картометрический, 0,1	-	-
1148	403044,00	2203287,22	Картометрический, 0,1	-	-
1149	403066,08	2203320,54	Картометрический, 0,1	-	-
1150	403074,87	2203357,58	Картометрический, 0,1	-	-
1151	403069,00	2203387,81	Картометрический, 0,1	-	-
1152	402850,77	2203418,47	Картометрический, 0,1	-	-
1133	402649,46	2203441,07	Картометрический, 0,1	-	-
1153	402147,34	2202665,92	Картометрический, 0,1	-	-
1154	402080,04	2202554,64	Картометрический, 0,1	-	-
1155	402022,26	2202525,69	Картометрический, 0,1	-	-
1156	402017,55	2202514,92	Картометрический, 0,1	-	-
1157	402016,92	2202513,45	Картометрический, 0,1	-	-
1158	402006,69	2202474,88	Картометрический, 0,1	-	-
1159	402007,05	2202424,80	Картометрический, 0,1	-	-

1	2	3	4	5	6
1160	401976,65	2202350,31	Картометрический, 0,1	-	-
1161	402145,55	2202285,65	Картометрический, 0,1	-	-
1162	402142,38	2202278,61	Картометрический, 0,1	-	-
1163	402209,04	2202239,71	Картометрический, 0,1	-	-
1164	402242,46	2202211,34	Картометрический, 0,1	-	-
1165	402270,12	2202178,76	Картометрический, 0,1	-	-
1166	402347,02	2202220,66	Картометрический, 0,1	-	-
1167	402444,64	2202275,75	Картометрический, 0,1	-	-
1168	402502,77	2202312,12	Картометрический, 0,1	-	-
1169	402533,41	2202342,32	Картометрический, 0,1	-	-
1170	402575,25	2202409,13	Картометрический, 0,1	-	-
1171	402566,02	2202415,38	Картометрический, 0,1	-	-
1172	402530,08	2202438,41	Картометрический, 0,1	-	-
1173	402533,30	2202443,01	Картометрический, 0,1	-	-
1174	402496,32	2202463,73	Картометрический, 0,1	-	-
1175	402487,30	2202467,00	Картометрический, 0,1	-	-
1176	402483,60	2202461,47	Картометрический, 0,1	-	-
1177	402368,56	2202551,45	Картометрический, 0,1	-	-
1178	402362,33	2202556,58	Картометрический, 0,1	-	-
1179	402343,13	2202543,94	Картометрический, 0,1	-	-
1180	402324,70	2202558,74	Картометрический, 0,1	-	-
1181	402303,70	2202575,72	Картометрический, 0,1	-	-
1182	402307,43	2202581,15	Картометрический, 0,1	-	-
1183	402305,41	2202582,66	Картометрический, 0,1	-	-
1184	402302,24	2202585,07	Картометрический, 0,1	-	-
1185	402294,07	2202591,39	Картометрический, 0,1	-	-
1186	402290,15	2202585,92	Картометрический, 0,1	-	-
1187	402248,22	2202618,79	Картометрический, 0,1	-	-
1188	402217,94	2202644,18	Картометрический, 0,1	-	-
1189	402207,58	2202652,73	Картометрический, 0,1	-	-
1190	402203,94	2202648,33	Картометрический, 0,1	-	-
1191	402202,85	2202647,02	Картометрический, 0,1	-	-
1192	402194,35	2202653,80	Картометрический, 0,1	-	-
1193	402191,24	2202656,31	Картометрический, 0,1	-	-
1194	402181,19	2202664,34	Картометрический, 0,1	-	-
1195	402168,80	2202664,91	Картометрический, 0,1	-	-
1153	402147,34	2202665,92	Картометрический, 0,1	-	-
1196	398702,70	2203975,73	Картометрический, 0,1	-	-
1197	398702,06	2203974,69	Картометрический, 0,1	-	-
1198	398679,10	2203950,73	Картометрический, 0,1	-	-
1199	398669,86	2203940,15	Картометрический, 0,1	-	-
1200	398652,53	2203920,28	Картометрический, 0,1	-	-
1201	398649,39	2203916,66	Картометрический, 0,1	-	-
1202	398645,51	2203909,19	Картометрический, 0,1	-	-
1203	398804,56	2203887,22	Картометрический, 0,1	-	-
1204	399003,76	2203861,37	Картометрический, 0,1	-	-
1205	399120,70	2203842,04	Картометрический, 0,1	-	-
1206	399123,27	2203421,68	Картометрический, 0,1	-	-
1207	399121,51	2203360,74	Картометрический, 0,1	-	-
1208	399133,77	2203359,86	Картометрический, 0,1	-	-
1209	399139,26	2203359,45	Картометрический, 0,1	-	-
1210	399155,17	2203430,24	Картометрический, 0,1	-	-

1	2	3	4	5	6
1211	399158,36	2203432,81	Картометрический, 0,1	-	-
1212	399162,13	2203448,69	Картометрический, 0,1	-	-
1213	399168,73	2203457,69	Картометрический, 0,1	-	-
1214	399174,64	2203475,40	Картометрический, 0,1	-	-
1215	399181,20	2203533,14	Картометрический, 0,1	-	-
1216	399181,20	2203540,46	Картометрический, 0,1	-	-
1217	399179,04	2203591,77	Картометрический, 0,1	-	-
1218	399180,93	2203604,18	Картометрический, 0,1	-	-
1219	399192,73	2203646,84	Картометрический, 0,1	-	-
1220	399245,73	2203649,30	Картометрический, 0,1	-	-
1221	399253,67	2203649,83	Картометрический, 0,1	-	-
1222	399264,62	2203652,99	Картометрический, 0,1	-	-
1223	399286,44	2203666,30	Картометрический, 0,1	-	-
1224	399298,39	2203683,27	Картометрический, 0,1	-	-
1225	399304,00	2203691,31	Картометрический, 0,1	-	-
1226	399305,78	2203695,67	Картометрический, 0,1	-	-
1227	399342,61	2203705,43	Картометрический, 0,1	-	-
1228	399345,70	2203733,86	Картометрический, 0,1	-	-
1229	399365,27	2203731,24	Картометрический, 0,1	-	-
1230	399363,37	2203709,37	Картометрический, 0,1	-	-
1231	399373,95	2203716,48	Картометрический, 0,1	-	-
1232	399382,34	2203725,91	Картометрический, 0,1	-	-
1233	399392,16	2203740,67	Картометрический, 0,1	-	-
1234	399397,29	2203745,08	Картометрический, 0,1	-	-
1235	399413,01	2203747,44	Картометрический, 0,1	-	-
1236	399433,54	2203745,73	Картометрический, 0,1	-	-
1237	399485,06	2203740,16	Картометрический, 0,1	-	-
1238	399549,99	2203735,46	Картометрический, 0,1	-	-
1239	399551,07	2203745,41	Картометрический, 0,1	-	-
1240	399553,73	2203764,09	Картометрический, 0,1	-	-
1241	399555,11	2203773,86	Картометрический, 0,1	-	-
1242	399569,92	2203878,71	Картометрический, 0,1	-	-
1243	399435,75	2203895,25	Картометрический, 0,1	-	-
1244	399347,41	2203904,59	Картометрический, 0,1	-	-
1245	399327,30	2203906,71	Картометрический, 0,1	-	-
1246	399306,52	2203908,91	Картометрический, 0,1	-	-
1247	399079,14	2203934,86	Картометрический, 0,1	-	-
1248	398836,51	2203961,68	Картометрический, 0,1	-	-
1196	398702,70	2203975,73	Картометрический, 0,1	-	-
1249	404041,40	2208903,34	Картометрический, 0,1	-	-
1250	404025,59	2208895,57	Картометрический, 0,1	-	-
1251	404028,03	2208890,94	Картометрический, 0,1	-	-
1252	403992,23	2208872,26	Картометрический, 0,1	-	-
1253	403989,25	2208878,20	Картометрический, 0,1	-	-
1254	403957,90	2208866,89	Картометрический, 0,1	-	-
1255	403909,22	2208837,56	Картометрический, 0,1	-	-
1256	403968,47	2208853,10	Картометрический, 0,1	-	-
1257	403984,94	2208816,66	Картометрический, 0,1	-	-
1258	404099,58	2208563,07	Картометрический, 0,1	-	-
1259	404100,80	2208560,37	Картометрический, 0,1	-	-
1260	404113,39	2208532,52	Картометрический, 0,1	-	-
1261	404140,86	2208471,76	Картометрический, 0,1	-	-

1	2	3	4	5	6
1262	404143,11	2208466,78	Картометрический, 0,1	-	-
1263	404147,00	2208458,19	Картометрический, 0,1	-	-
1264	404148,65	2208454,54	Картометрический, 0,1	-	-
1265	404157,56	2208434,84	Картометрический, 0,1	-	-
1266	404169,22	2208409,03	Картометрический, 0,1	-	-
1267	404170,88	2208405,39	Картометрический, 0,1	-	-
1268	404174,10	2208398,26	Картометрический, 0,1	-	-
1269	404232,71	2208429,94	Картометрический, 0,1	-	-
1270	404257,14	2208444,24	Картометрический, 0,1	-	-
1271	404257,38	2208444,37	Картометрический, 0,1	-	-
1272	404271,36	2208452,54	Картометрический, 0,1	-	-
1273	404282,30	2208437,87	Картометрический, 0,1	-	-
1274	404284,20	2208439,09	Картометрический, 0,1	-	-
1275	404427,88	2208515,58	Картометрический, 0,1	-	-
1276	404486,93	2208548,88	Картометрический, 0,1	-	-
1277	404479,95	2208564,81	Картометрический, 0,1	-	-
1278	404463,09	2208591,12	Картометрический, 0,1	-	-
1279	404461,22	2208594,05	Картометрический, 0,1	-	-
1280	404457,74	2208600,94	Картометрический, 0,1	-	-
1281	404482,98	2208611,82	Картометрический, 0,1	-	-
1282	404487,96	2208602,40	Картометрический, 0,1	-	-
1283	404508,10	2208562,63	Картометрический, 0,1	-	-
1284	404525,02	2208571,80	Картометрический, 0,1	-	-
1285	404516,89	2208586,73	Картометрический, 0,1	-	-
1286	404546,43	2208602,91	Картометрический, 0,1	-	-
1287	404502,45	2208675,53	Картометрический, 0,1	-	-
1288	404449,94	2208649,55	Картометрический, 0,1	-	-
1289	404444,44	2208645,51	Картометрический, 0,1	-	-
1290	404403,42	2208628,05	Картометрический, 0,1	-	-
1291	404383,93	2208613,35	Картометрический, 0,1	-	-
1292	404253,84	2208887,66	Картометрический, 0,1	-	-
1293	404222,69	2208871,37	Картометрический, 0,1	-	-
1294	404194,97	2208851,82	Картометрический, 0,1	-	-
1295	404203,20	2208842,21	Картометрический, 0,1	-	-
1296	404204,64	2208834,42	Картометрический, 0,1	-	-
1297	404203,69	2208831,62	Картометрический, 0,1	-	-
1298	404172,96	2208817,26	Картометрический, 0,1	-	-
1299	404160,79	2208839,63	Картометрический, 0,1	-	-
1300	404139,78	2208828,54	Картометрический, 0,1	-	-
1301	404118,25	2208817,13	Картометрический, 0,1	-	-
1302	404100,39	2208807,21	Картометрический, 0,1	-	-
1303	404091,80	2208802,74	Картометрический, 0,1	-	-
1304	404087,50	2208810,67	Картометрический, 0,1	-	-
1305	404082,66	2208820,29	Картометрический, 0,1	-	-
1306	404079,30	2208827,62	Картометрический, 0,1	-	-
1307	404074,60	2208837,06	Картометрический, 0,1	-	-
1308	404073,91	2208839,68	Картометрический, 0,1	-	-
1309	404068,10	2208850,80	Картометрический, 0,1	-	-
1310	404066,96	2208851,94	Картометрический, 0,1	-	-
1311	404064,48	2208856,90	Картометрический, 0,1	-	-
1312	404061,71	2208862,36	Картометрический, 0,1	-	-
1249	404041,40	2208903,34	Картометрический, 0,1	-	-

1	2	3	4	5	6
1313	405643,59	2209438,29	Картометрический, 0,1	-	-
1314	405643,82	2209422,62	Картометрический, 0,1	-	-
1315	405606,41	2209412,29	Картометрический, 0,1	-	-
1316	405639,41	2209355,59	Картометрический, 0,1	-	-
1317	405248,72	2209149,40	Картометрический, 0,1	-	-
1318	405200,04	2209124,20	Картометрический, 0,1	-	-
1319	405085,95	2208896,65	Картометрический, 0,1	-	-
1320	405101,31	2208904,21	Картометрический, 0,1	-	-
1321	405109,40	2208889,29	Картометрический, 0,1	-	-
1322	405155,17	2208914,17	Картометрический, 0,1	-	-
1323	405238,38	2208959,41	Картометрический, 0,1	-	-
1324	405443,60	2209071,07	Картометрический, 0,1	-	-
1325	405645,24	2209181,06	Картометрический, 0,1	-	-
1326	405652,46	2209189,14	Картометрический, 0,1	-	-
1327	405664,02	2209195,94	Картометрический, 0,1	-	-
1328	405670,91	2209196,53	Картометрический, 0,1	-	-
1329	405758,79	2209243,62	Картометрический, 0,1	-	-
1330	405761,38	2209244,94	Картометрический, 0,1	-	-
1331	405759,31	2209248,33	Картометрический, 0,1	-	-
1332	405754,00	2209258,96	Картометрический, 0,1	-	-
1333	405762,58	2209264,11	Картометрический, 0,1	-	-
1334	405760,36	2209269,37	Картометрический, 0,1	-	-
1335	405761,15	2209269,77	Картометрический, 0,1	-	-
1336	405747,35	2209296,93	Картометрический, 0,1	-	-
1337	405746,12	2209300,14	Картометрический, 0,1	-	-
1338	405758,96	2209306,75	Картометрический, 0,1	-	-
1339	405759,49	2209305,69	Картометрический, 0,1	-	-
1340	405775,22	2209313,61	Картометрический, 0,1	-	-
1341	405791,86	2209279,77	Картометрический, 0,1	-	-
1342	405787,63	2209277,91	Картометрический, 0,1	-	-
1343	405791,48	2209269,49	Картометрический, 0,1	-	-
1344	405846,45	2209307,68	Картометрический, 0,1	-	-
1345	405890,10	2209330,70	Картометрический, 0,1	-	-
1346	405889,32	2209332,84	Картометрический, 0,1	-	-
1347	405880,26	2209356,78	Картометрический, 0,1	-	-
1348	405868,25	2209387,33	Картометрический, 0,1	-	-
1349	405854,17	2209422,31	Картометрический, 0,1	-	-
1350	405852,26	2209423,57	Картометрический, 0,1	-	-
1351	405852,23	2209424,31	Картометрический, 0,1	-	-
1352	405852,15	2209427,07	Картометрический, 0,1	-	-
1353	405851,71	2209429,75	Картометрический, 0,1	-	-
1354	405761,67	2209431,42	Картометрический, 0,1	-	-
1355	405761,92	2209413,99	Картометрический, 0,1	-	-
1356	405761,94	2209412,34	Картометрический, 0,1	-	-
1357	405757,64	2209412,28	Картометрический, 0,1	-	-
1358	405746,53	2209412,12	Картометрический, 0,1	-	-
1359	405746,26	2209431,56	Картометрический, 0,1	-	-
1360	405714,56	2209433,63	Картометрический, 0,1	-	-
1361	405719,40	2209424,48	Картометрический, 0,1	-	-
1362	405724,47	2209415,42	Картометрический, 0,1	-	-
1363	405726,92	2209408,87	Картометрический, 0,1	-	-
1364	405703,65	2209396,74	Картометрический, 0,1	-	-

1	2	3	4	5	6
1365	405689,93	2209389,61	Картометрический, 0,1	-	-
1366	405666,39	2209436,79	Картометрический, 0,1	-	-
1313	405643,59	2209438,29	Картометрический, 0,1	-	-
1367	402682,94	2203839,60	Картометрический, 0,1	-	-
1368	402678,38	2203830,52	Картометрический, 0,1	-	-
1369	402674,51	2203795,32	Картометрический, 0,1	-	-
1370	402632,33	2203513,97	Картометрический, 0,1	-	-
1371	402643,41	2203511,31	Картометрический, 0,1	-	-
1372	402647,96	2203510,22	Картометрический, 0,1	-	-
1373	402651,28	2203483,61	Картометрический, 0,1	-	-
1374	402652,48	2203474,51	Картометрический, 0,1	-	-
1375	402940,46	2203433,10	Картометрический, 0,1	-	-
1376	403063,50	2203416,12	Картометрический, 0,1	-	-
1377	403061,48	2203426,51	Картометрический, 0,1	-	-
1378	403070,54	2203425,26	Картометрический, 0,1	-	-
1379	403066,22	2203446,67	Картометрический, 0,1	-	-
1380	403064,84	2203502,08	Картометрический, 0,1	-	-
1381	403063,47	2203510,83	Картометрический, 0,1	-	-
1382	403061,28	2203517,24	Картометрический, 0,1	-	-
1383	403034,04	2203590,08	Картометрический, 0,1	-	-
1384	403014,42	2203584,41	Картометрический, 0,1	-	-
1385	402984,81	2203584,02	Картометрический, 0,1	-	-
1386	402978,56	2203581,42	Картометрический, 0,1	-	-
1387	402952,03	2203597,49	Картометрический, 0,1	-	-
1388	402895,03	2203636,19	Картометрический, 0,1	-	-
1389	402896,68	2203643,13	Картометрический, 0,1	-	-
1390	402915,59	2203723,20	Картометрический, 0,1	-	-
1391	402936,47	2203807,84	Картометрический, 0,1	-	-
1367	402682,94	2203839,60	Картометрический, 0,1	-	-
1392	401326,14	2209537,53	Картометрический, 0,1	-	-
1393	401206,40	2209402,75	Картометрический, 0,1	-	-
1394	401184,79	2209378,43	Картометрический, 0,1	-	-
1395	401228,62	2209334,80	Картометрический, 0,1	-	-
1396	401264,83	2209302,85	Картометрический, 0,1	-	-
1397	401320,84	2209270,11	Картометрический, 0,1	-	-
1398	401353,04	2209251,28	Картометрический, 0,1	-	-
1399	401549,68	2209136,34	Картометрический, 0,1	-	-
1400	401567,68	2209152,93	Картометрический, 0,1	-	-
1401	401655,58	2209233,97	Картометрический, 0,1	-	-
1392	401326,14	2209537,53	Картометрический, 0,1	-	-
1402	403943,37	2209026,83	Картометрический, 0,1	-	-
1403	403912,54	2209009,40	Картометрический, 0,1	-	-
1404	403938,36	2208960,47	Картометрический, 0,1	-	-
1405	403899,91	2208939,32	Картометрический, 0,1	-	-
1406	403855,22	2208914,75	Картометрический, 0,1	-	-
1407	403728,15	2208845,59	Картометрический, 0,1	-	-
1408	403700,98	2208831,73	Картометрический, 0,1	-	-
1409	403338,17	2208639,82	Картометрический, 0,1	-	-
1410	403334,90	2208637,07	Картометрический, 0,1	-	-
1411	403331,07	2208636,29	Картометрический, 0,1	-	-
1412	403358,52	2208585,18	Картометрический, 0,1	-	-
1413	403364,58	2208563,79	Картометрический, 0,1	-	-

1	2	3	4	5	6
1414	403393,91	2208547,54	Картометрический, 0,1	-	-
1415	403451,88	2208551,40	Картометрический, 0,1	-	-
1416	403469,29	2208565,07	Картометрический, 0,1	-	-
1417	403521,33	2208605,99	Картометрический, 0,1	-	-
1418	403534,14	2208637,73	Картометрический, 0,1	-	-
1419	403657,10	2208711,33	Картометрический, 0,1	-	-
1420	403908,99	2208837,46	Картометрический, 0,1	-	-
1421	403957,74	2208867,10	Картометрический, 0,1	-	-
1422	403989,32	2208878,44	Картометрический, 0,1	-	-
1423	403992,34	2208872,60	Картометрический, 0,1	-	-
1424	404027,73	2208890,89	Картометрический, 0,1	-	-
1425	404025,34	2208895,53	Картометрический, 0,1	-	-
1426	404041,29	2208903,57	Картометрический, 0,1	-	-
1427	404007,51	2208971,72	Картометрический, 0,1	-	-
1428	403988,56	2208962,67	Картометрический, 0,1	-	-
1429	403973,11	2208990,76	Картометрический, 0,1	-	-
1430	403968,72	2208997,28	Картометрический, 0,1	-	-
1431	403954,29	2208985,82	Картометрический, 0,1	-	-
1432	403935,96	2208975,56	Картометрический, 0,1	-	-
1433	403931,00	2208981,94	Картометрический, 0,1	-	-
1434	403960,34	2208998,87	Картометрический, 0,1	-	-
1402	403943,37	2209026,83	Картометрический, 0,1	-	-
1435	406114,99	2209383,94	Картометрический, 0,1	-	-
1436	406108,33	2209380,57	Картометрический, 0,1	-	-
1437	406096,38	2209381,47	Картометрический, 0,1	-	-
1438	406057,03	2209363,16	Картометрический, 0,1	-	-
1439	406033,20	2209348,12	Картометрический, 0,1	-	-
1440	405945,19	2209293,55	Картометрический, 0,1	-	-
1441	405927,79	2209284,21	Картометрический, 0,1	-	-
1442	405900,17	2209269,36	Картометрический, 0,1	-	-
1443	405872,44	2209254,45	Картометрический, 0,1	-	-
1444	405811,47	2209221,67	Картометрический, 0,1	-	-
1445	405808,81	2209220,24	Картометрический, 0,1	-	-
1446	405800,78	2209215,93	Картометрический, 0,1	-	-
1447	405794,48	2209228,79	Картометрический, 0,1	-	-
1448	405721,37	2209189,63	Картометрический, 0,1	-	-
1449	405732,82	2209168,19	Картометрический, 0,1	-	-
1450	405733,35	2209167,31	Картометрический, 0,1	-	-
1451	405742,33	2209152,49	Картометрический, 0,1	-	-
1452	405746,72	2209143,34	Картометрический, 0,1	-	-
1453	405751,39	2209135,04	Картометрический, 0,1	-	-
1454	405736,47	2209126,97	Картометрический, 0,1	-	-
1455	405745,78	2209109,59	Картометрический, 0,1	-	-
1456	405726,33	2209100,30	Картометрический, 0,1	-	-
1457	405718,99	2209114,15	Картометрический, 0,1	-	-
1458	405709,28	2209109,40	Картометрический, 0,1	-	-
1459	405695,07	2209101,64	Картометрический, 0,1	-	-
1460	405711,36	2209071,48	Картометрический, 0,1	-	-
1461	405697,66	2209061,98	Картометрический, 0,1	-	-
1462	405686,17	2209054,38	Картометрический, 0,1	-	-
1463	405677,71	2209069,42	Картометрический, 0,1	-	-
1464	405664,67	2209092,71	Картометрический, 0,1	-	-

1	2	3	4	5	6
1465	405653,43	2209085,87	Картометрический, 0,1	-	-
1466	405652,64	2209086,74	Картометрический, 0,1	-	-
1467	405636,47	2209077,32	Картометрический, 0,1	-	-
1468	405629,72	2209090,82	Картометрический, 0,1	-	-
1469	405623,47	2209086,76	Картометрический, 0,1	-	-
1470	405615,39	2209098,55	Картометрический, 0,1	-	-
1471	405609,56	2209106,30	Картометрический, 0,1	-	-
1472	405601,51	2209118,17	Картометрический, 0,1	-	-
1473	405590,66	2209112,25	Картометрический, 0,1	-	-
1474	405567,60	2209104,26	Картометрический, 0,1	-	-
1475	405457,93	2209044,71	Картометрический, 0,1	-	-
1476	405466,06	2209029,78	Картометрический, 0,1	-	-
1477	405432,53	2209011,53	Картометрический, 0,1	-	-
1478	405431,86	2209011,16	Картометрический, 0,1	-	-
1479	405444,52	2208988,46	Картометрический, 0,1	-	-
1480	405448,88	2208990,43	Картометрический, 0,1	-	-
1481	405471,25	2208952,58	Картометрический, 0,1	-	-
1482	405509,09	2208888,57	Картометрический, 0,1	-	-
1483	405517,17	2208874,89	Картометрический, 0,1	-	-
1484	405526,83	2208883,24	Картометрический, 0,1	-	-
1485	405579,67	2208969,96	Картометрический, 0,1	-	-
1486	405742,02	2209069,90	Картометрический, 0,1	-	-
1487	405773,94	2209089,55	Картометрический, 0,1	-	-
1488	405799,13	2209117,37	Картометрический, 0,1	-	-
1489	405912,02	2209174,65	Картометрический, 0,1	-	-
1490	406103,06	2209271,59	Картометрический, 0,1	-	-
1491	406160,23	2209300,60	Картометрический, 0,1	-	-
1492	406166,74	2209322,54	Картометрический, 0,1	-	-
1493	406150,91	2209315,50	Картометрический, 0,1	-	-
1494	406145,52	2209329,48	Картометрический, 0,1	-	-
1495	406138,05	2209348,73	Картометрический, 0,1	-	-
1496	406125,90	2209367,29	Картометрический, 0,1	-	-
1435	406114,99	2209383,94	Картометрический, 0,1	-	-
1497	398572,03	2206191,28	Картометрический, 0,1	-	-
1498	398462,43	2206083,76	Картометрический, 0,1	-	-
1499	398385,89	2206007,56	Картометрический, 0,1	-	-
1500	398372,59	2205991,40	Картометрический, 0,1	-	-
1501	398369,05	2205987,41	Картометрический, 0,1	-	-
1502	398356,05	2205977,64	Картометрический, 0,1	-	-
1503	398307,76	2205929,15	Картометрический, 0,1	-	-
1504	398307,33	2205929,65	Картометрический, 0,1	-	-
1505	398286,41	2205909,84	Картометрический, 0,1	-	-
1506	398247,20	2205873,37	Картометрический, 0,1	-	-
1507	398248,47	2205871,47	Картометрический, 0,1	-	-
1508	398222,74	2205845,06	Картометрический, 0,1	-	-
1509	398192,74	2205816,52	Картометрический, 0,1	-	-
1510	398193,76	2205815,46	Картометрический, 0,1	-	-
1511	398175,66	2205797,65	Картометрический, 0,1	-	-
1512	398174,62	2205798,69	Картометрический, 0,1	-	-
1513	398156,97	2205780,69	Картометрический, 0,1	-	-
1514	398151,82	2205773,63	Картометрический, 0,1	-	-
1515	398194,64	2205729,93	Картометрический, 0,1	-	-

1	2	3	4	5	6
1516	398348,56	2205834,78	Картометрический, 0,1	-	-
1517	398426,24	2205890,29	Картометрический, 0,1	-	-
1518	398447,37	2205905,39	Картометрический, 0,1	-	-
1519	398451,67	2205908,74	Картометрический, 0,1	-	-
1520	398484,79	2205931,57	Картометрический, 0,1	-	-
1521	398562,05	2205987,32	Картометрический, 0,1	-	-
1522	398685,31	2206066,17	Картометрический, 0,1	-	-
1523	398691,75	2206070,29	Картометрический, 0,1	-	-
1524	398593,45	2206174,92	Картометрический, 0,1	-	-
1497	398572,03	2206191,28	Картометрический, 0,1	-	-
1525	398495,35	2206277,83	Картометрический, 0,1	-	-
1526	398458,65	2206241,89	Картометрический, 0,1	-	-
1527	398392,12	2206169,31	Картометрический, 0,1	-	-
1528	398168,54	2205961,94	Картометрический, 0,1	-	-
1529	398106,13	2205903,91	Картометрический, 0,1	-	-
1530	398060,82	2205861,77	Картометрический, 0,1	-	-
1531	398056,41	2205857,69	Картометрический, 0,1	-	-
1532	398062,91	2205851,77	Картометрический, 0,1	-	-
1533	398039,72	2205826,80	Картометрический, 0,1	-	-
1534	398100,18	2205770,86	Картометрический, 0,1	-	-
1535	398106,70	2205776,76	Картометрический, 0,1	-	-
1536	398118,04	2205781,39	Картометрический, 0,1	-	-
1537	398137,24	2205797,31	Картометрический, 0,1	-	-
1538	398172,65	2205829,87	Картометрический, 0,1	-	-
1539	398207,62	2205862,26	Картометрический, 0,1	-	-
1540	398205,79	2205863,78	Картометрический, 0,1	-	-
1541	398210,47	2205868,33	Картометрический, 0,1	-	-
1542	398236,88	2205894,02	Картометрический, 0,1	-	-
1543	398238,68	2205892,33	Картометрический, 0,1	-	-
1544	398292,40	2205944,90	Картометрический, 0,1	-	-
1545	398290,06	2205947,07	Картометрический, 0,1	-	-
1546	398310,62	2205967,33	Картометрический, 0,1	-	-
1547	398324,42	2205981,56	Картометрический, 0,1	-	-
1548	398345,21	2206001,79	Картометрический, 0,1	-	-
1549	398347,08	2205999,82	Картометрический, 0,1	-	-
1550	398364,83	2206017,64	Картометрический, 0,1	-	-
1551	398446,96	2206099,41	Картометрический, 0,1	-	-
1552	398556,57	2206206,92	Картометрический, 0,1	-	-
1553	398537,31	2206230,69	Картометрический, 0,1	-	-
1525	398495,35	2206277,83	Картометрический, 0,1	-	-
1554	404539,36	2208545,44	Картометрический, 0,1	-	-
1555	404512,49	2208530,81	Картометрический, 0,1	-	-
1556	404478,43	2208512,26	Картометрический, 0,1	-	-
1557	404477,17	2208514,04	Картометрический, 0,1	-	-
1558	404448,67	2208499,69	Картометрический, 0,1	-	-
1559	404450,26	2208496,98	Картометрический, 0,1	-	-
1560	404377,45	2208456,65	Картометрический, 0,1	-	-
1561	404359,17	2208445,17	Картометрический, 0,1	-	-
1562	404354,69	2208436,78	Картометрический, 0,1	-	-
1563	404346,45	2208432,88	Картометрический, 0,1	-	-
1564	404328,80	2208429,63	Картометрический, 0,1	-	-
1565	404296,73	2208412,18	Картометрический, 0,1	-	-

1	2	3	4	5	6
1566	404303,70	2208397,24	Картометрический, 0,1	-	-
1567	404364,61	2208278,61	Картометрический, 0,1	-	-
1568	404390,81	2208229,02	Картометрический, 0,1	-	-
1569	404587,38	2208330,45	Картометрический, 0,1	-	-
1570	404570,71	2208486,48	Картометрический, 0,1	-	-
1571	404567,22	2208519,12	Картометрический, 0,1	-	-
1572	404558,74	2208536,69	Картометрический, 0,1	-	-
1573	404547,48	2208530,52	Картометрический, 0,1	-	-
1554	404539,36	2208545,44	Картометрический, 0,1	-	-
1574	399961,62	2207164,35	Картометрический, 0,1	-	-
1575	399948,74	2207161,53	Картометрический, 0,1	-	-
1576	399929,78	2207153,30	Картометрический, 0,1	-	-
1577	399908,66	2207143,13	Картометрический, 0,1	-	-
1578	399896,22	2207139,84	Картометрический, 0,1	-	-
1579	399896,78	2207137,03	Картометрический, 0,1	-	-
1580	399886,77	2207132,15	Картометрический, 0,1	-	-
1581	399859,90	2207118,56	Картометрический, 0,1	-	-
1582	399864,47	2207092,37	Картометрический, 0,1	-	-
1583	399869,30	2207064,71	Картометрический, 0,1	-	-
1584	399874,04	2207037,54	Картометрический, 0,1	-	-
1585	399881,13	2207002,50	Картометрический, 0,1	-	-
1586	399895,22	2206979,21	Картометрический, 0,1	-	-
1587	399908,29	2206954,19	Картометрический, 0,1	-	-
1588	399893,45	2206946,74	Картометрический, 0,1	-	-
1589	399909,82	2206918,21	Картометрический, 0,1	-	-
1590	399921,08	2206915,85	Картометрический, 0,1	-	-
1591	399937,81	2206889,87	Картометрический, 0,1	-	-
1592	400028,92	2206948,55	Картометрический, 0,1	-	-
1593	400017,48	2206969,57	Картометрический, 0,1	-	-
1594	400003,84	2206994,63	Картометрический, 0,1	-	-
1595	399987,85	2207023,97	Картометрический, 0,1	-	-
1596	400001,30	2207036,06	Картометрический, 0,1	-	-
1574	399961,62	2207164,35	Картометрический, 0,1	-	-
1597	402642,07	2210317,47	Картометрический, 0,1	-	-
1598	402591,57	2210267,65	Картометрический, 0,1	-	-
1599	402474,31	2210151,94	Картометрический, 0,1	-	-
1600	402483,68	2210142,61	Картометрический, 0,1	-	-
1601	402531,18	2210095,34	Картометрический, 0,1	-	-
1602	402535,71	2210090,82	Картометрический, 0,1	-	-
1603	402513,89	2210069,67	Картометрический, 0,1	-	-
1604	402479,96	2210103,97	Картометрический, 0,1	-	-
1605	402454,62	2210132,51	Картометрический, 0,1	-	-
1606	402440,68	2210118,75	Картометрический, 0,1	-	-
1607	402445,58	2210114,09	Картометрический, 0,1	-	-
1608	402452,17	2210120,61	Картометрический, 0,1	-	-
1609	402455,51	2210119,12	Картометрический, 0,1	-	-
1610	402461,74	2210111,52	Картометрический, 0,1	-	-
1611	402465,35	2210108,09	Картометрический, 0,1	-	-
1612	402457,26	2210099,54	Картометрический, 0,1	-	-
1613	402473,97	2210084,98	Картометрический, 0,1	-	-
1614	402485,23	2210070,94	Картометрический, 0,1	-	-
1615	402499,23	2210054,39	Картометрический, 0,1	-	-

1	2	3	4	5	6
1616	402506,92	2210061,94	Картометрический, 0,1	-	-
1617	402510,24	2210065,20	Картометрический, 0,1	-	-
1618	402582,86	2210136,50	Картометрический, 0,1	-	-
1619	402596,25	2210149,38	Картометрический, 0,1	-	-
1620	402656,15	2210206,79	Картометрический, 0,1	-	-
1621	402688,38	2210238,07	Картометрический, 0,1	-	-
1622	402641,47	2210283,77	Картометрический, 0,1	-	-
1623	402658,40	2210300,57	Картометрический, 0,1	-	-
1597	402642,07	2210317,47	Картометрический, 0,1	-	-
1624	398801,58	2204080,79	Картометрический, 0,1	-	-
1625	398750,74	2204018,85	Картометрический, 0,1	-	-
1626	398746,82	2204005,95	Картометрический, 0,1	-	-
1627	398746,44	2204004,37	Картометрический, 0,1	-	-
1628	398768,82	2203997,61	Картометрический, 0,1	-	-
1629	398838,70	2203990,54	Картометрический, 0,1	-	-
1630	398905,12	2203985,72	Картометрический, 0,1	-	-
1631	398949,56	2203984,11	Картометрический, 0,1	-	-
1632	398949,33	2203977,38	Картометрический, 0,1	-	-
1633	398955,60	2203976,69	Картометрический, 0,1	-	-
1634	398959,84	2204033,09	Картометрический, 0,1	-	-
1635	398959,07	2204033,18	Картометрический, 0,1	-	-
1636	398962,54	2204059,90	Картометрический, 0,1	-	-
1624	398801,58	2204080,79	Картометрический, 0,1	-	-
1637	405868,65	2209429,64	Картометрический, 0,1	-	-
1638	405868,51	2209427,57	Картометрический, 0,1	-	-
1639	405868,53	2209427,07	Картометрический, 0,1	-	-
1640	405865,98	2209425,64	Картометрический, 0,1	-	-
1641	405869,92	2209417,01	Картометрический, 0,1	-	-
1642	405901,64	2209336,77	Картометрический, 0,1	-	-
1643	405940,64	2209357,32	Картометрический, 0,1	-	-
1644	405950,17	2209361,37	Картометрический, 0,1	-	-
1645	405961,67	2209366,18	Картометрический, 0,1	-	-
1646	405963,80	2209367,09	Картометрический, 0,1	-	-
1647	405965,30	2209367,82	Картометрический, 0,1	-	-
1648	405986,99	2209373,79	Картометрический, 0,1	-	-
1649	406004,75	2209383,13	Картометрический, 0,1	-	-
1650	406015,50	2209390,27	Картометрический, 0,1	-	-
1651	406017,94	2209391,21	Картометрический, 0,1	-	-
1652	406023,42	2209393,98	Картометрический, 0,1	-	-
1653	406023,74	2209394,50	Картометрический, 0,1	-	-
1654	406014,19	2209417,03	Картометрический, 0,1	-	-
1655	406011,62	2209426,55	Картометрический, 0,1	-	-
1656	406003,06	2209424,62	Картометрический, 0,1	-	-
1657	406002,68	2209424,50	Картометрический, 0,1	-	-
1658	405993,87	2209419,86	Картометрический, 0,1	-	-
1659	405970,68	2209408,99	Картометрический, 0,1	-	-
1660	405962,69	2209407,15	Картометрический, 0,1	-	-
1661	405959,37	2209406,64	Картометрический, 0,1	-	-
1662	405951,50	2209422,34	Картометрический, 0,1	-	-
1663	405949,55	2209427,54	Картометрический, 0,1	-	-
1664	405916,87	2209427,25	Картометрический, 0,1	-	-
1665	405909,37	2209427,15	Картометрический, 0,1	-	-

1	2	3	4	5	6
1666	405892,44	2209429,02	Картометрический, 0,1	-	-
1667	405881,67	2209429,56	Картометрический, 0,1	-	-
1637	405868,65	2209429,64	Картометрический, 0,1	-	-
1668	401972,64	2202583,26	Картометрический, 0,1	-	-
1669	401963,45	2202544,82	Картометрический, 0,1	-	-
1670	401972,94	2202541,69	Картометрический, 0,1	-	-
1671	401993,86	2202534,14	Картометрический, 0,1	-	-
1672	402017,15	2202525,74	Картометрический, 0,1	-	-
1673	402020,40	2202534,72	Картометрический, 0,1	-	-
1674	402023,00	2202541,85	Картометрический, 0,1	-	-
1675	402023,76	2202546,07	Картометрический, 0,1	-	-
1676	402031,48	2202567,90	Картометрический, 0,1	-	-
1677	402018,03	2202571,85	Картометрический, 0,1	-	-
1678	402016,22	2202567,05	Картометрический, 0,1	-	-
1679	401987,96	2202577,56	Картометрический, 0,1	-	-
1668	401972,64	2202583,26	Картометрический, 0,1	-	-
1680	398482,04	2205842,03	Картометрический, 0,1	-	-
1681	398447,16	2205820,04	Картометрический, 0,1	-	-
1682	398449,91	2205807,52	Картометрический, 0,1	-	-
1683	398463,38	2205788,37	Картометрический, 0,1	-	-
1684	398499,40	2205815,64	Картометрический, 0,1	-	-
1680	398482,04	2205842,03	Картометрический, 0,1	-	-
1685	401963,44	2202544,80	Картометрический, 0,1	-	-
1686	401961,92	2202541,52	Картометрический, 0,1	-	-
1687	401914,61	2202537,47	Картометрический, 0,1	-	-
1688	401915,46	2202531,33	Картометрический, 0,1	-	-
1689	401961,70	2202535,26	Картометрический, 0,1	-	-
1690	401990,09	2202527,47	Картометрический, 0,1	-	-
1691	402017,53	2202514,93	Картометрический, 0,1	-	-
1692	402022,24	2202525,69	Картометрический, 0,1	-	-
1693	402017,14	2202525,72	Картометрический, 0,1	-	-
1694	401993,85	2202534,12	Картометрический, 0,1	-	-
1695	401972,93	2202541,67	Картометрический, 0,1	-	-
1685	401963,44	2202544,80	Картометрический, 0,1	-	-

3. Сведения о характерных точках части (частей) границы объекта

Обозначение характерных точек части границы	Координаты, м		Метод определения координат характерной точки	Средняя квадратическая погрешность положения характерной точки (Mt), м	Описание обозначения точки на местности (при наличии)
	X	Y			
1	2	3	4	5	6
-	-	-	-	-	

Раздел 3**Сведения о местоположении измененных (уточненных) границ объекта**

1. Система координат -

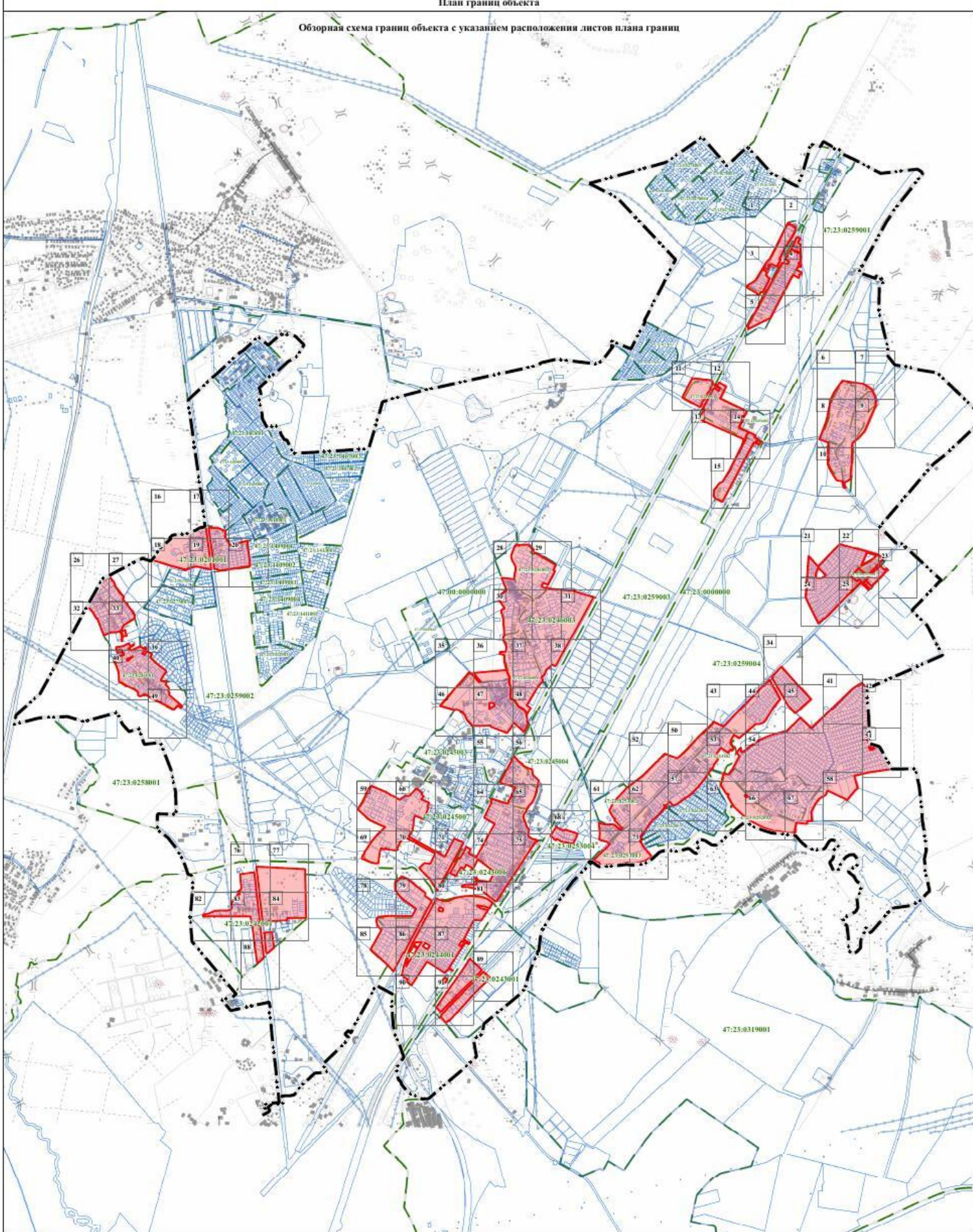
2. Сведения о характерных точках границ объекта

Обозначение характерных точек границ	Существующие координаты, м		Измененные (уточненные) координаты, м		Метод определения координат характерной точки	Средняя квадратическая погрешность положения характерной точки (Mt), м	Описание обозначения точки на местности (при наличии)
	X	Y	X	Y			
1	2	3	4	5	6	7	8
-	-	-	-	-	-	-	-

3. Сведения о характерных точках части (частей) границы объекта







Обозначение характерных точек части границы	Существующие координаты, м		Измененные (уточненные) координаты, м		Метод определения координат характерной точки	Средняя квадратическая погрешность положения характерной точки (Mt), м	Описание обозначения точки на местности (при наличии)
	X	Y	X	Y			
1	2	3	4	5	6	7	8
-	-	-	-	-	-	-	-

Обзорная схема границ объекта с указанием расположения листов плана границ



Масштаб 1:25 000

Используемые условные знаки и обозначения:

-  Граница муниципального образования Веревского сельского поселения Гатчинского муниципального района Ленинградской области
-  Граница объекта
-  Граница кадастрового квартала
-  Граница земельного участка, сведения о котором внесены в ЕГРН
-  47:23:0244001 Номер кадастрового квартала
-  Рамка и номер листа плана границ

Подпись _____ Дата " 11 " ноября 2020 г.

Место для оттиска печати (при наличии) лица, составившего описание местоположения границ

План границ объекта



Масштаб 1:1 000

Используемые условные знаки и обозначения:

- Граница объекта
- Граница кадастрового квартала
- Граница земельного участка, сведения о котором внесены в ЕГРН
- Характерная точка границы объекта землеустройства
- Номер земельного участка, сведения о границах которого внесены в ЕГРН, в кадастровом квартале
- 47:23:0247001 Номер кадастрового квартала

Подпись _____ Дата " 10 " ноября 2020 г.

Место для отиска печати (при наличии) лица,
составившего описание местоположения границ

План границ объекта



Масштаб 1:1 000

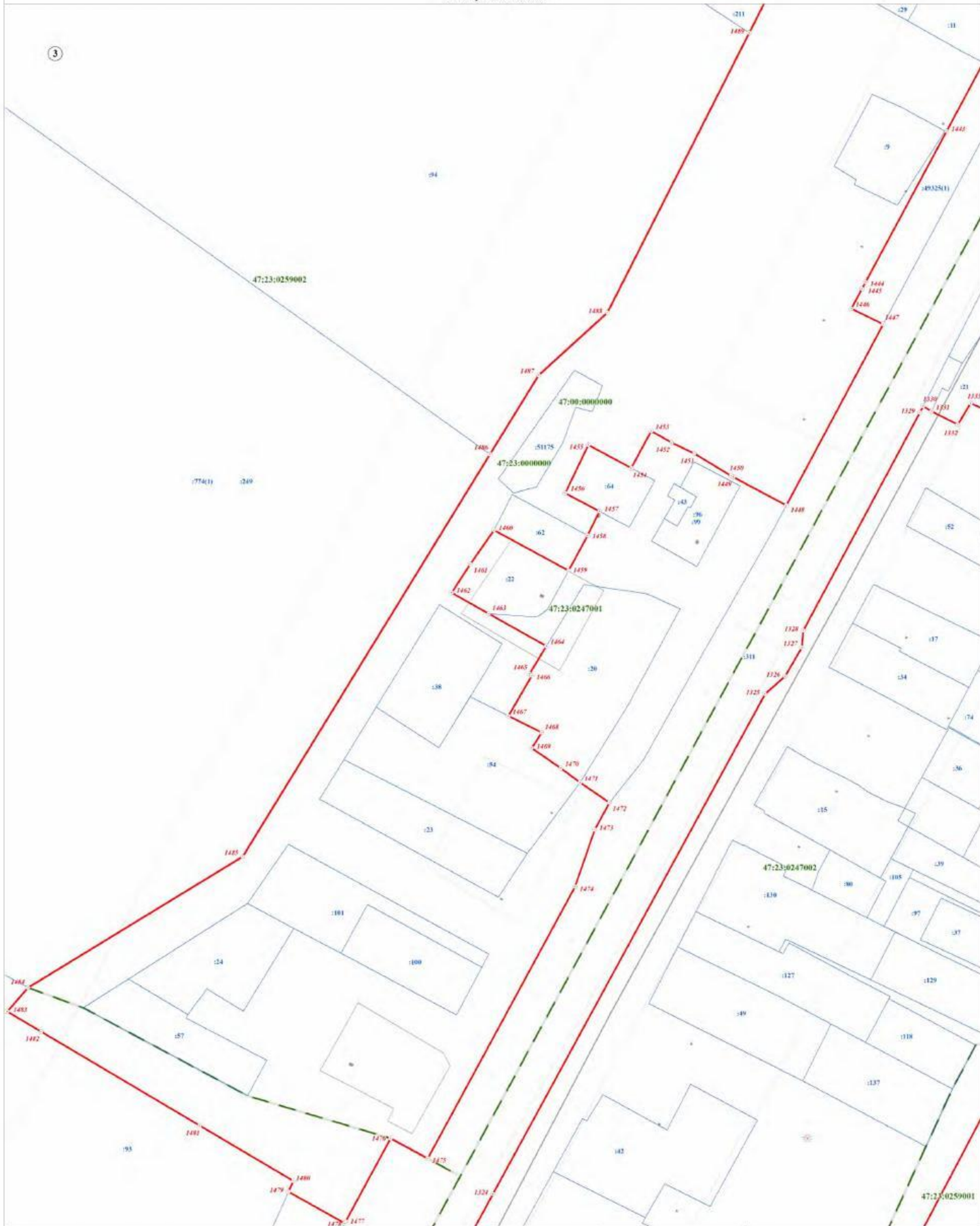
Используемые условные знаки и обозначения:

- Граница объекта
- - - Граница кадастрового квартала
- Граница земельного участка, сведения о котором внесены в ЕГРН
- ⋈ 22 Характерная точка границы объекта землеустройства
- ⋈ 27 Номер земельного участка, сведения о границах которого внесены в ЕГРН, в кадастровом квартале
- 47:23:0247001 Номер кадастрового квартала

Подпись _____ Дата " 10 " ноября 2020 г.

Место для оттиска печати (при наличии) лица, составившего описание местоположения границ

План границ объекта



Масштаб 1:1 000

Используемые условные знаки и обозначения:

- Граница объекта
- Граница кадастрового квартала
- Граница земельного участка, сведения о котором внесены в ЕГРН
- Характерная точка границы объекта землеустройства
- Номер земельного участка, сведения о границах которого внесены в ЕГРН, в кадастровом квартале
- 47:23:0247001 Номер кадастрового квартала

Подпись _____ Дата " 10 " ноября 2020 г.

Место для отиска печати (при наличии) лица, составившего описание местоположения границы



Масштаб 1:1 000

Используемые условные знаки и обозначения:

- Граница объекта
- Граница кадастрового квартала
- Граница земельного участка, сведения о котором внесены в ЕГРН
- ⊙ 22 Характерная точка границы объекта землеустройства
- 227 Номер земельного участка, сведения о границах которого внесены в ЕГРН, в кадастровом квартале
- 47:23:0247001 Номер кадастрового квартала

Подпись _____ Дата " 10 " ноября 2020 г.

Место для оттиска печати (при наличии) лица, составившего описание местоположения границ

План грании объекта



Масштаб 1:1 000

Используемые условные знаки и обозначения:

- Граница объекта
- - - Граница кадастрового квартала
- Граница земельного участка, сведения о котором внесены в ЕГРН
- 22 Характерная точка границы объекта землеустройства
- 27 Номер земельного участка, сведения о границах которого внесены в ЕГРН, в кадастровом квартале
- 47:23:0247001 Номер кадастрового квартала

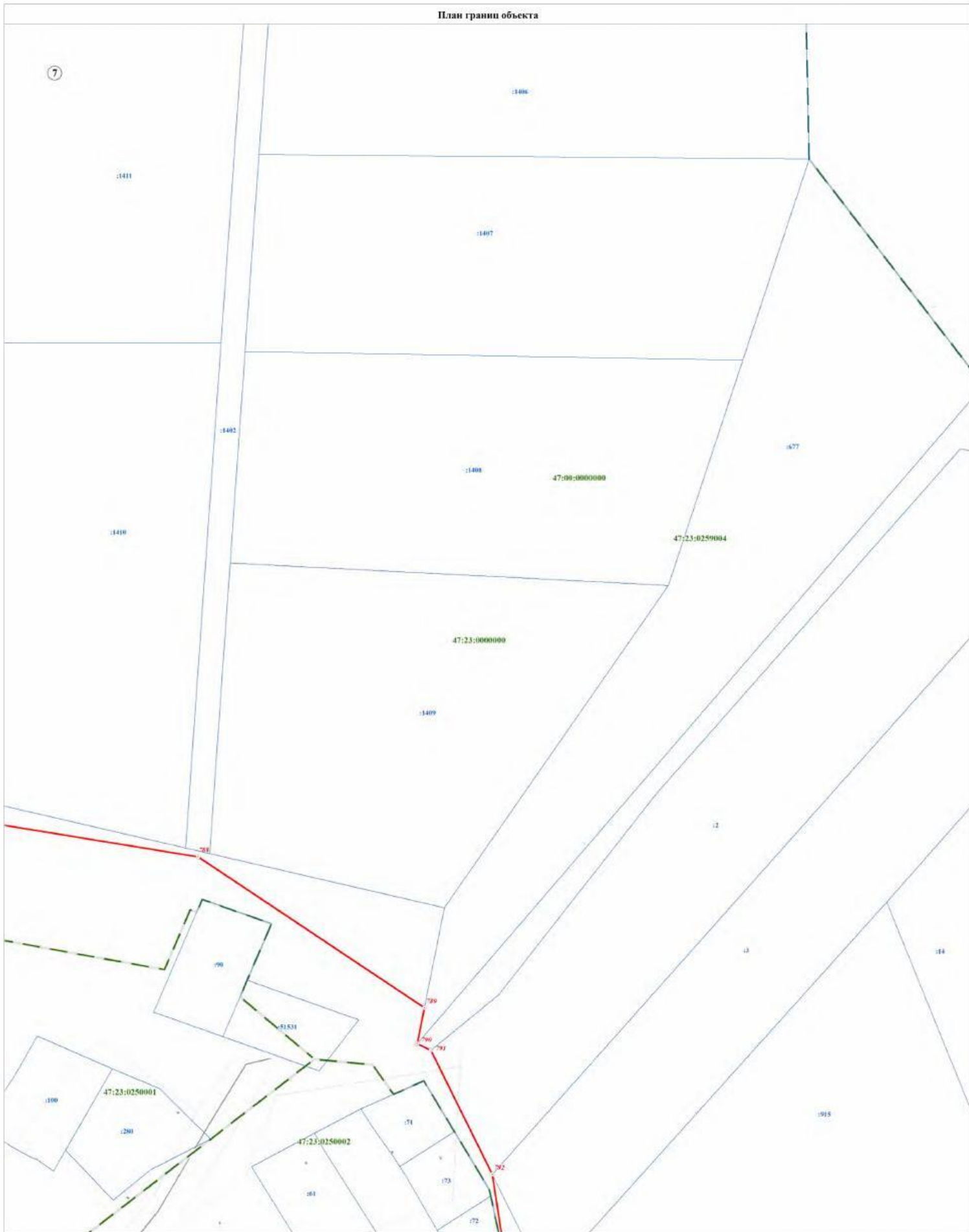
Подпись _____ Дата " 10 " ноября 2020 г.

Место для отиска печати (при наличии) лица, составившего описание местоположения границ

План границ объекта



План границ объекта



Масштаб 1:1 000

Используемые условные знаки и обозначения:

- Граница объекта
- - - Граница кадастрового квартала
- Граница земельного участка, сведения о котором внесены в ЕГРН
- Характерная точка границы объекта землеустройства
- Номер земельного участка, сведения о границах которого внесены в ЕГРН, в кадастровом квартале
- 47:23:0247001 Номер кадастрового квартала

Подпись _____ Дата " 10 " ноября 2020 г.

Место для отиска печати (при наличии) лица,
составившего описание местоположения границ

План границ объекта



Масштаб 1:1 000

Используемые условные знаки и обозначения:

- Граница объекта
- - - Граница кадастрового квартала
- Граница земельного участка, сведения о котором внесены в ЕГРН
- Характерная точка границы объекта землеустройства
- :22 Номер земельного участка, сведения о границах которого внесены в ЕГРН, в кадастровом квартале
- :27 Номер кадастрового квартала

Подпись _____ Дата " 10 " ноября 2020 г.







Место для отиска печати (при наличии) лица,
составившего описание местоположения границы

План границ объекта



Масштаб 1:1 000

Используемые условные знаки и обозначения:

-  Граница объекта
-  Граница кадастрового квартала
-  Граница земельного участка, сведения о котором внесены в ЕГРН
-  Характерная точка границы объекта землеустройства
-  Номер земельного участка, сведения о границах которого внесены в ЕГРН, в кадастровом квартале
-  Номер кадастрового квартала

Подпись _____ Дата " 10 " ноября 2020 г.

Место для отиска печати (при наличии) лица, составившего описание местоположения границ







План грании объекта



10

Масштаб 1:1 000

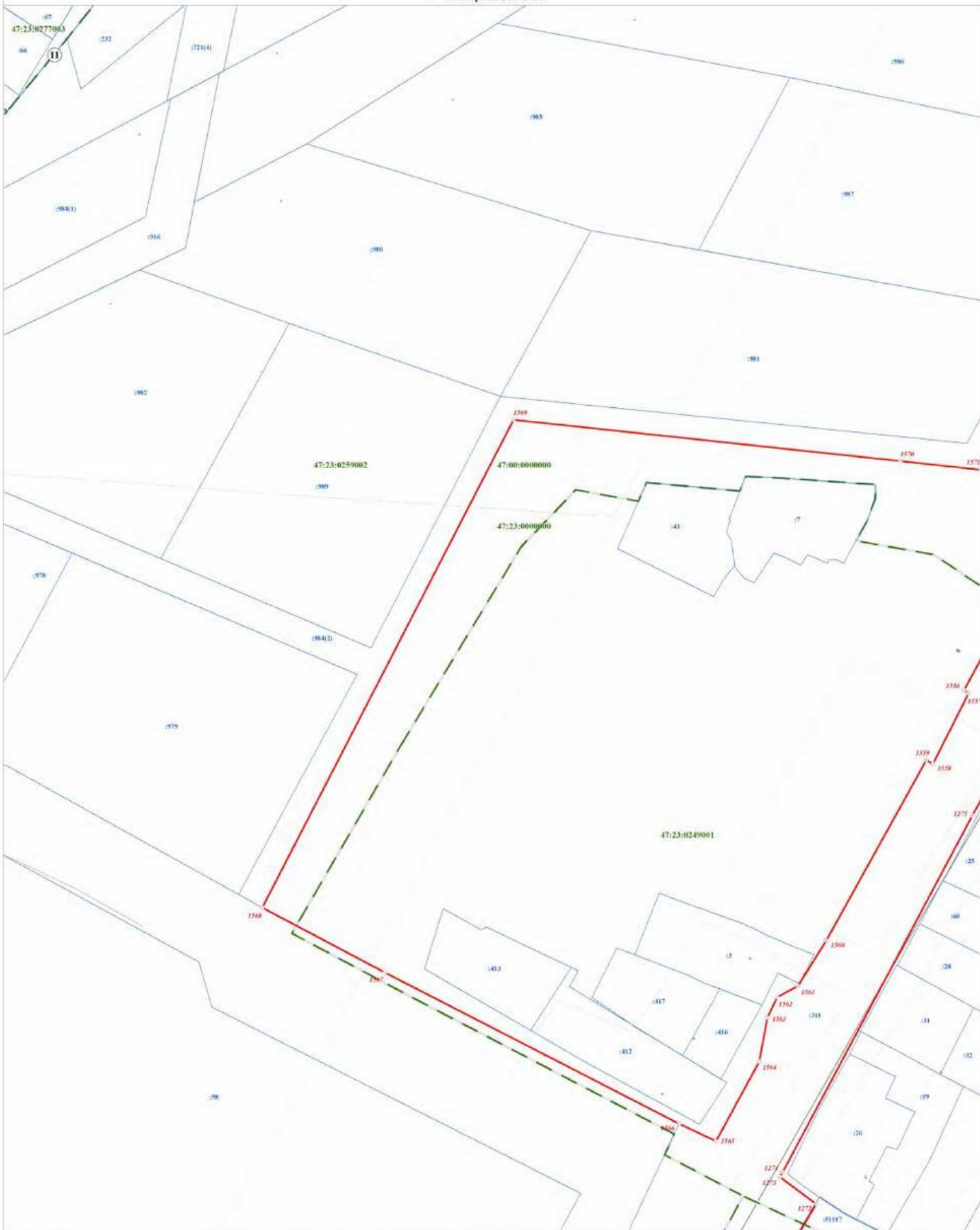
Используемые условные знаки и обозначения:

-  Граница объекта
-  Граница кадастрового квартала
-  Граница земельного участка, сведения о котором внесены в ЕГРН
-  Характерная точка границы объекта землеустройства
-  Номер земельного участка, сведения о границах которого внесены в ЕГРН, в кадастровом квартале
-  47:23:0247001 Номер кадастрового квартала

Подпись _____ Дата " 10 " ноября 2020 г.







Место для отиска печати (при наличии) лица, составившего описание местоположения границ

План границ объекта



Масштаб 1:1 000

Используемые условные знаки и обозначения:

-  Граница объекта
-  Граница кадастрового квартала
-  Граница земельного участка, сведения о котором внесены в ЕГРН
-  Характерная точка границы объекта землеустройства
-  Номер земельного участка, сведения о границах которого внесены в ЕГРН, в кадастровом квартале
-  Номер кадастрового квартала

Подпись _____ Дата " 10 " ноября 2020 г.







Место для отиска печати (при наличии) лица, составившего описание местоположения границ

План границ объекта



Масштаб 1:1 000

Используемые условные знаки и обозначения:

-  Граница объекта
-  Граница кадастрового квартала
-  Граница земельного участка, сведения о котором внесены в ЕГРН
-  Характерная точка границы объекта землеустройства
-  Номер земельного участка, сведения о границах которого внесены в ЕГРН, в кадастровом квартале
-  47:23:0247001 Номер кадастрового квартала

Подпись _____ Дата " 10 " ноября 2020 г.

Место для отиска печати (при наличии) лица,
составившего описание местоположения границ

План границ объекта



Масштаб 1:1 000

Используемые условные знаки и обозначения:

- Граница объекта
- Граница кадастрового квартала
- Граница земельного участка, сведения о котором внесены в ЕГРН
- Характерная точка границы объекта землеустройства
- Номер земельного участка, сведения о границах которого внесены в ЕГРН, в кадастровом квартале
- 47:23:0247001 Номер кадастрового квартала

Подпись _____ Дата " 10 " ноября 2020 г.

Место для отиска печати (при наличии) лица, составившего описание местоположения границ






16

47:23:0000000 47:00:0000000



Масштаб 1:1 000

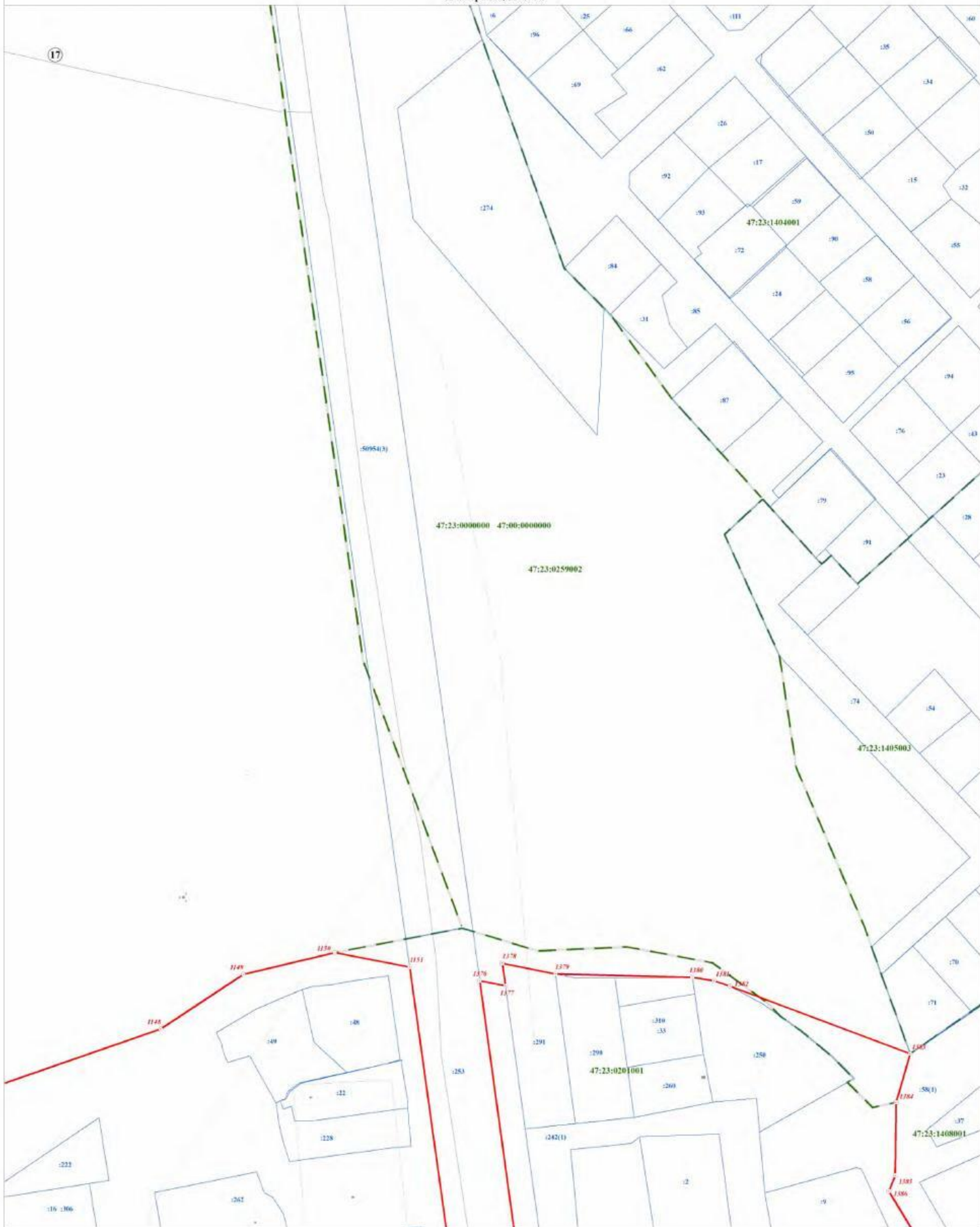
Используемые условные знаки и обозначения:

-  Граница объекта
-  Граница кадастрового квартала
-  Граница земельного участка, сведения о котором внесены в ЕГРН
-  Характерная точка границы объекта землеустройства
-  Номер земельного участка, сведения о границах которого внесены в ЕГРН, в кадастровом квартале
- 47:23:0247001 Номер кадастрового квартала

Подпись _____ Дата " 10 " ноября 2020 г.







Место для отиска печати (при наличии) лица, составившего описание местоположения границ

План границ объекта



Масштаб 1:1 000

Используемые условные знаки и обозначения:

-  Граница объекта
-  Граница кадастрового квартала
-  Граница земельного участка, сведения о котором внесены в ЕГРН
-  Характерная точка границы объекта землеустройства
-  Номер земельного участка, сведения о границах которого внесены в ЕГРН, в кадастровом квартале
-  Номер кадастрового квартала

47:23:0247001

Подпись _____ Дата " 10 " ноября 2020 г.

Место для отиска печати (при наличии) лица, составившего описание местоположения границ

План границ объекта



Масштаб 1:1 000

Используемые условные знаки и обозначения:

- Граница объекта
- - - Граница кадастрового квартала
- Граница земельного участка, сведения о котором внесены в ЕГРН
- Характерная точка границы объекта землеустройства
- 22 Номер земельного участка, сведения о границах которого внесены в ЕГРН, в кадастровом квартале
- 227 Номер кадастрового квартала

Подпись _____ Дата " 10 " ноября 2020 г.

Место для отиска печати (при наличии) лица, составившего описание местоположения границ

План границ объекта



Масштаб 1:1 000

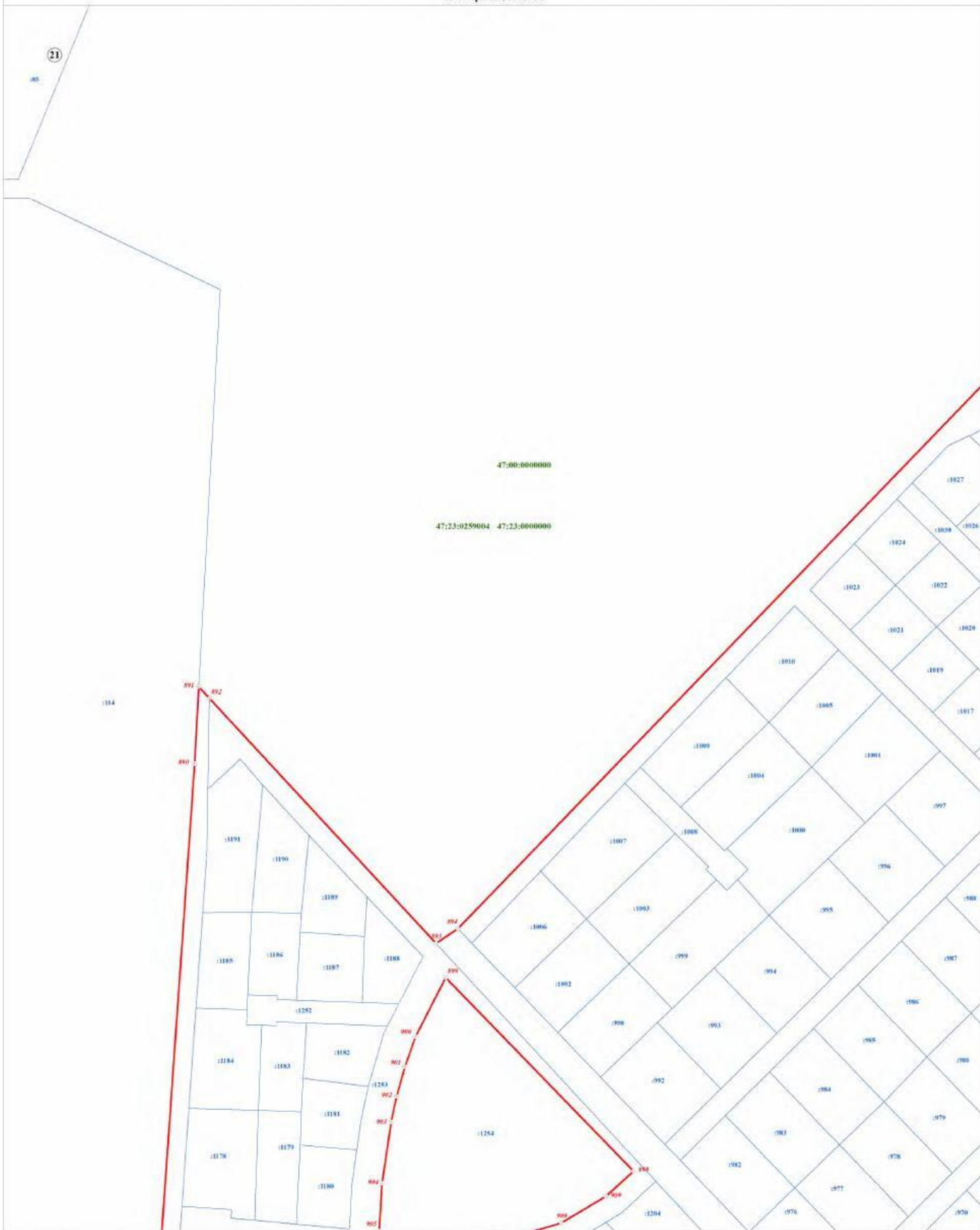
Используемые условные знаки и обозначения:

- Граница объекта
- Граница кадастрового квартала
- Граница земельного участка, сведения о котором внесены в ЕГРН
- 22 Характерная точка границы объекта землеустройства
- 27 Номер земельного участка, сведения о границах которого внесены в ЕГРН, в кадастровом квартале
- 47:23:0247001 Номер кадастрового квартала

Подпись _____ Дата " 10 " ноября 2020 г.

Место для отиска печати (при наличии) лица, составившего описание местоположения границ

План границ объекта



47:00:000000

47:23:0250004 47:23:0000000

Масштаб 1:1 000

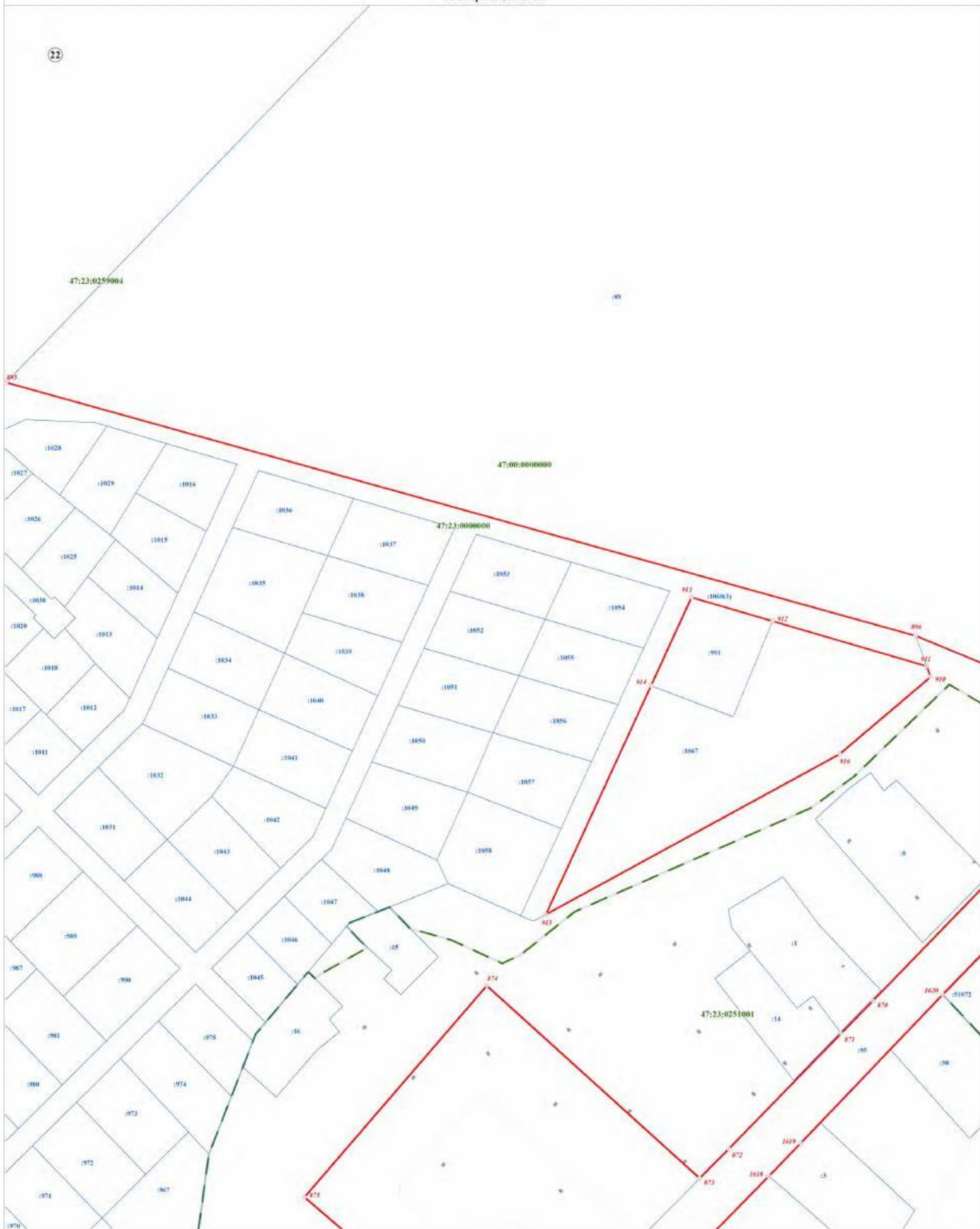
Используемые условные знаки и обозначения:

- Граница объекта
- Граница кадастрового квартала
- Граница земельного участка, сведения о котором внесены в ЕГРН
- Характерная точка границы объекта землеустройства
- Номер земельного участка, сведения о границах которого внесены в ЕГРН, в кадастровом квартале
- 47:23:0247001 Номер кадастрового квартала

Подпись _____ Дата " 10 " ноября 2020 г.







Место для отиска печати (при наличии) лица, составившего описание местоположения границ

План границ объекта



Масштаб 1:1 000

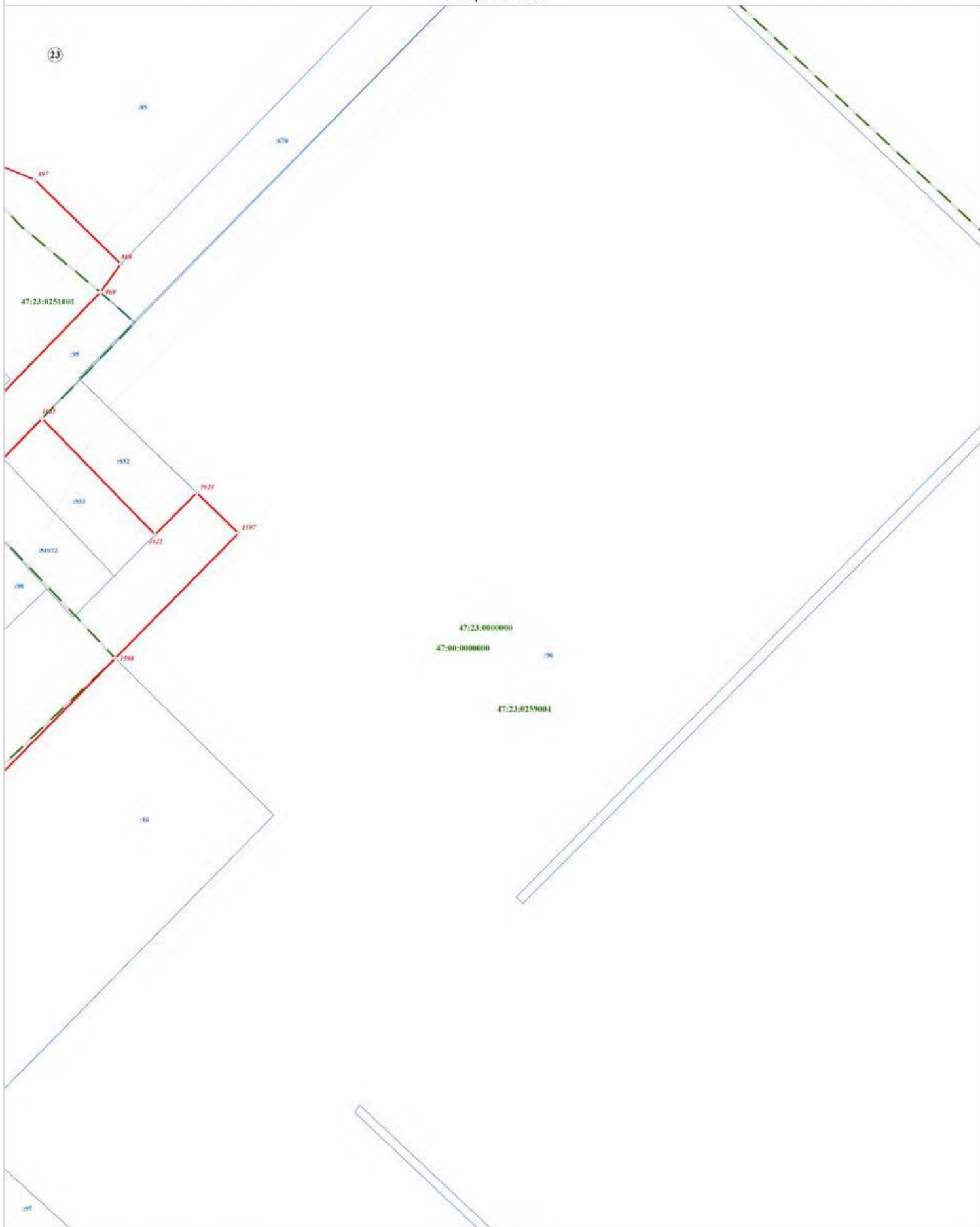
Используемые условные знаки и обозначения:

-  Граница объекта
-  Граница кадастрового квартала
-  Граница земельного участка, сведения о котором внесены в ЕГРН
-  Характерная точка границы объекта землеустройства
-  Номер земельного участка, сведения о границах которого внесены в ЕГРН, в кадастровом квартале
-  Номер кадастрового квартала

Подпись _____ Дата " 10 " ноября 2020 г.

Место для отиска печати (при наличии) лица,
составившего описание местоположения границ

План границ объекта



Масштаб 1:1 000

Используемые условные знаки и обозначения:

- Граница объекта
- Граница кадастрового квартала
- Граница земельного участка, сведения о котором внесены в ЕГРН
- Характерная точка границы объекта землеустройства
- Номер земельного участка, сведения о границах которого внесены в ЕГРН, в кадастровом квартале
- 47:23:0247001 Номер кадастрового квартала

Подпись _____ Дата " 10 " ноября 2020 г.

Место для отиска печати (при наличии) лица, составившего описание местоположения границ

План границ объекта



Масштаб 1:1 000

Используемые условные знаки и обозначения:

- Граница объекта
- Граница кадастрового квартала
- Граница земельного участка, сведения о котором внесены в ЕГРН
- ⊙²² Характерная точка границы объекта землеустройства
- ⊙²⁷ Номер земельного участка, сведения о границах которого внесены в ЕГРН, в кадастровом квартале
- 47:23:0247001 Номер кадастрового квартала

Подпись _____ Дата " 10 " ноября 2020 г.

Место для отиска печати (при наличии) лица, составившего описание местоположения границ

26

47:23:0000000 47:00:0000000



Масштаб 1:1 000

Используемые условные знаки и обозначения:

- Граница объекта
- Граница кадастрового квартала
- Граница земельного участка, сведения о котором внесены в ЕГРН
- Характерная точка границы объекта землеустройства
- 127 Номер земельного участка, сведения о границах которого внесены в ЕГРН, в кадастровом квартале
- 47:23:0247001 Номер кадастрового квартала

Подпись _____ Дата " 10 " ноября 2020 г.

Место для отиска печати (при наличии) лица,
составившего описание местоположения границ







План грании объекта

27



Масштаб 1:1 000

Используемые условные знаки и обозначения:

-  Граница объекта
-  Граница кадастрового квартала
-  Граница земельного участка, сведения о котором внесены в ЕГРН
-  Характерная точка границы объекта землеустройства
-  Номер земельного участка, сведения о границах которого внесены в ЕГРН, в кадастровом квартале
-  47:23:0247001 Номер кадастрового квартала

Подпись _____ Дата " 10 " ноября 2020 г.







Место для отиска печати (при наличии) лица, составившего описание местоположения границ

План границ объекта



Масштаб 1:1 000

Используемые условные знаки и обозначения:

-  Граница объекта
-  Граница кадастрового квартала
-  Граница земельного участка, сведения о котором внесены в ЕГРН
-  Характерная точка границы объекта землеустройства
-  Номер земельного участка, сведения о границах которого внесены в ЕГРН, в кадастровом квартале
-  Номер кадастрового квартала

Подпись _____ Дата " 10 " ноября 2020 г.

Место для отиска печати (при наличии) лица,
составившего описание местоположения границ

План грании объекта



Масштаб 1:1 000

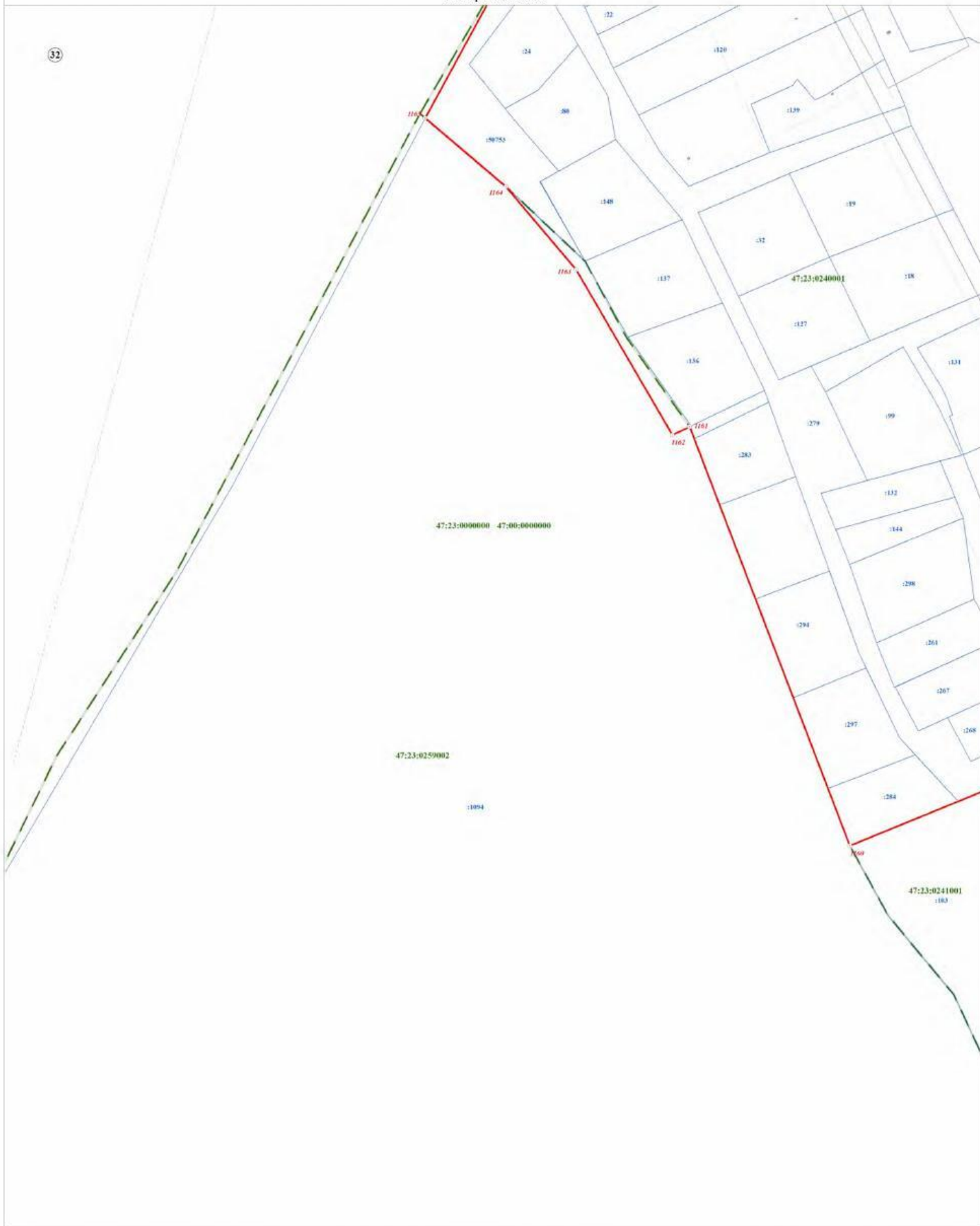
Используемые условные знаки и обозначения:

- Граница объекта
- - - Граница кадастрового квартала
- Граница земельного участка, сведения о котором внесены в ЕГРН
- 22 Характерная точка границы объекта землеустройства
- 227 Номер земельного участка, сведения о границах которого внесены в ЕГРН, в кадастровом квартале
- 47:23:0247001 Номер кадастрового квартала

Подпись _____ Дата " 10 " ноября 2020 г.







Место для отиска печати (при наличии) лица,
составившего описание местоположения грании

План границ объекта



Масштаб 1:1 000

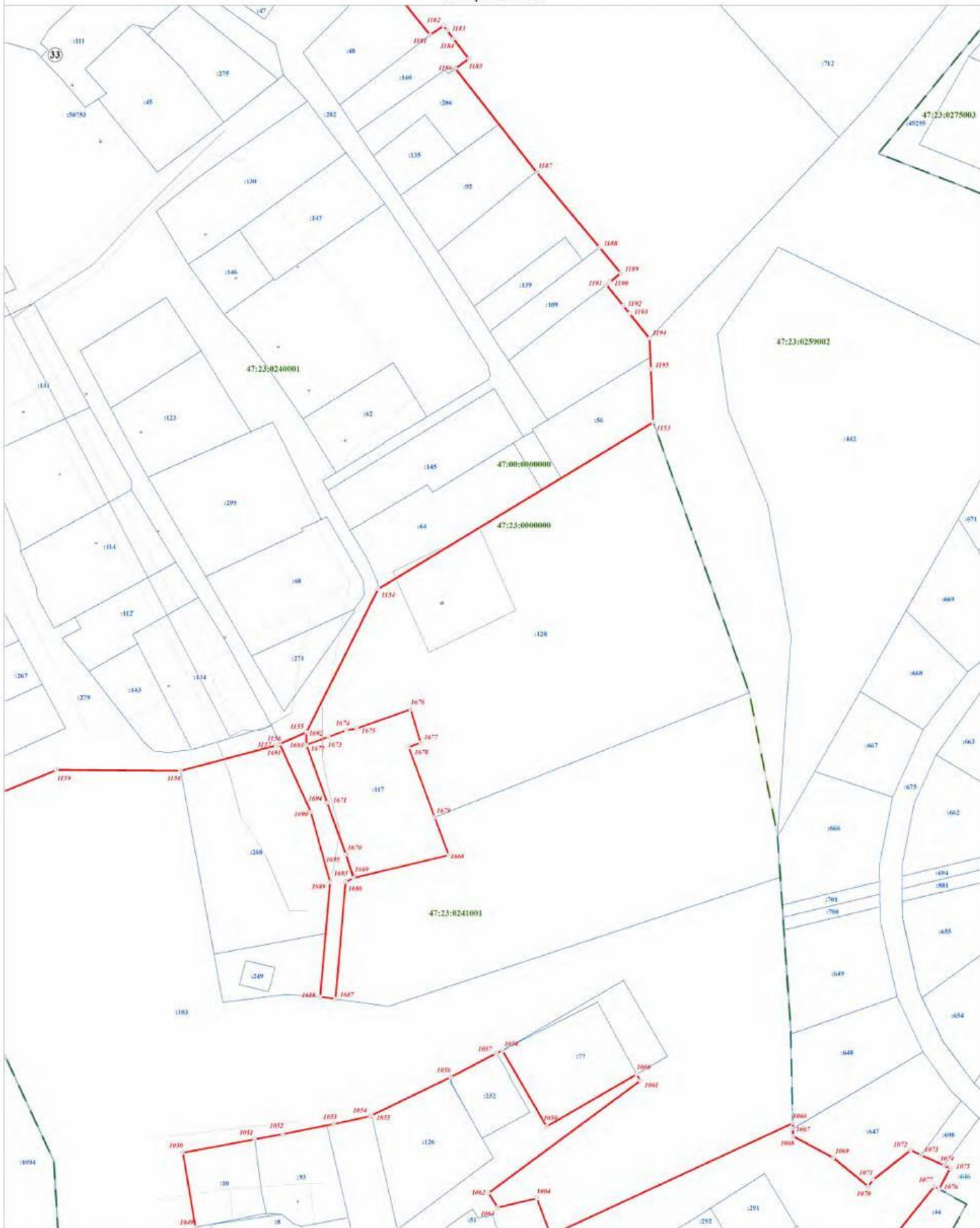
Используемые условные знаки и обозначения:

-  Граница объекта
-  Граница кадастрового квартала
-  Граница земельного участка, сведения о котором внесены в ЕГРН
-  Характерная точка границы объекта землеустройства
-  Номер земельного участка, сведения о границах которого внесены в ЕГРН, в кадастровом квартале
-  47:23:0247001 Номер кадастрового квартала

Подпись _____ Дата " 10 " ноября 2020 г.

Место для отиска печати (при наличии) лица, составившего описание местоположения границ

План грании объекта



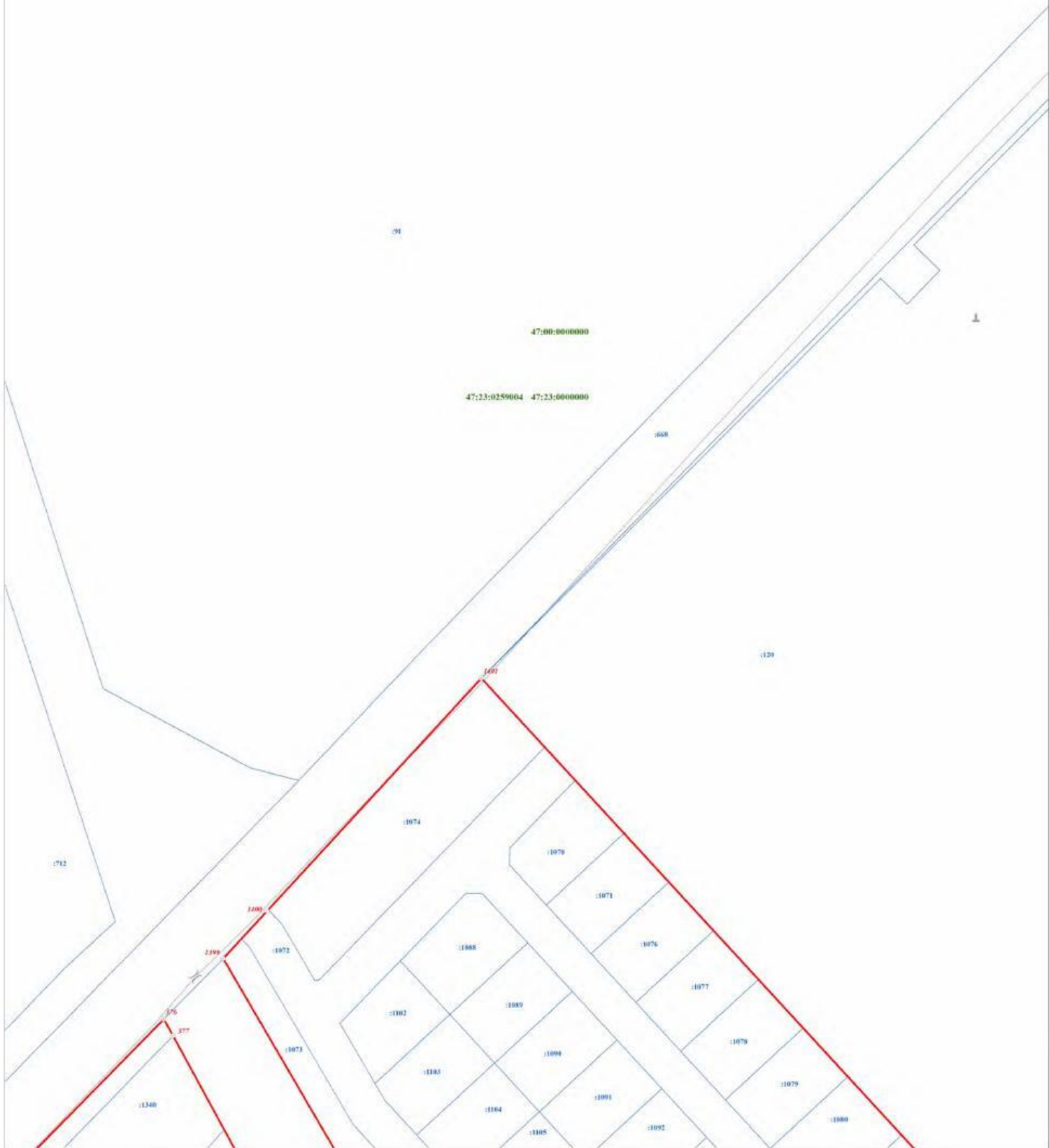
Масштаб 1:1 000

Используемые условные знаки и обозначения:

- Граница объекта
- Граница кадастрового квартала
- Граница земельного участка, сведения о котором внесены в ЕГРН
- Характерная точка границы объекта землеустройства
- Номер земельного участка, сведения о границах которого внесены в ЕГРН, в кадастровом квартале
- 47:23:0247001 Номер кадастрового квартала

Подпись _____ Дата " 10 " ноября 2020 г.

Место для оттиска печати (при наличии) лица, составившего описание местоположения границы



Используемые условные знаки и обозначения:

- Граница объекта
- Граница кадастрового квартала
- Граница земельного участка, сведения о котором внесены в ЕГРН
- 22 Характерная точка границы объекта землеустройства
- 227 Номер земельного участка, сведения о границах которого внесены в ЕГРН, в кадастровом квартале
- 47:23:0247001 Номер кадастрового квартала

Подпись _____ Дата " 10 " ноября 2020 г.







Место для отиска печати (при наличии) лица, составившего описание местоположения границ

План границ объекта



Масштаб 1:1 000

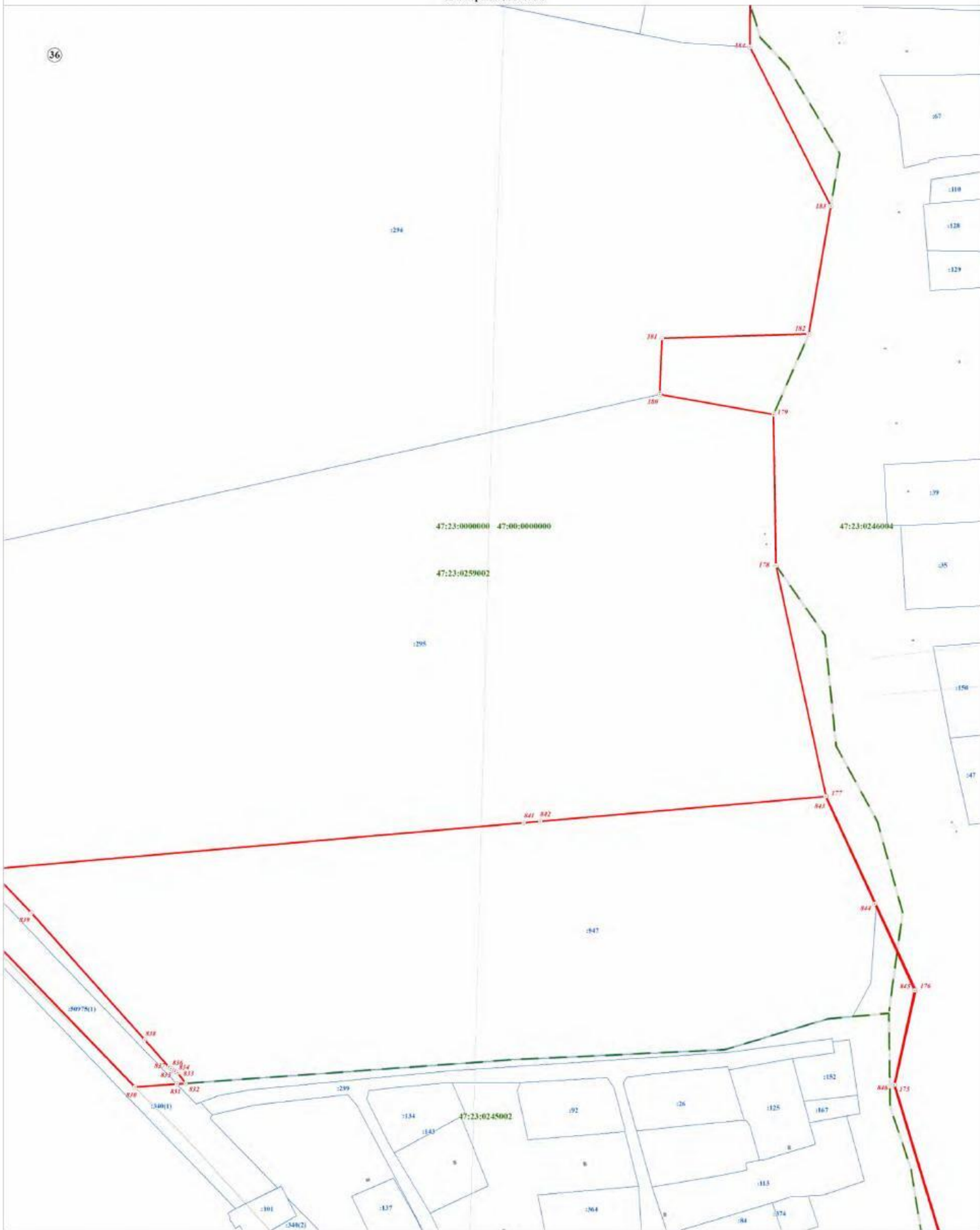
Используемые условные знаки и обозначения:

-  Граница объекта
-  Граница кадастрового квартала
-  Граница земельного участка, сведения о котором внесены в ЕГРН
-  Характерная точка границы объекта землеустройства
-  Номер земельного участка, сведения о границах которого внесены в ЕГРН, в кадастровом квартале
-  Номер кадастрового квартала

Подпись _____ Дата " 10 " ноября 2020 г.

Место для отиска печати (при наличии) лица,
составившего описание местоположения границ

План границ объекта



Масштаб 1:1 000

Используемые условные знаки и обозначения:

- Граница объекта
- - - Граница кадастрового квартала
- Граница земельного участка, сведения о котором внесены в ЕГРН
- Характерная точка границы объекта землеустройства
- 127 Номер земельного участка, сведения о границах которого внесены в ЕГРН, в кадастровом квартале
- 47:23:0247001 Номер кадастрового квартала

Подпись _____ Дата " 10 " ноября 2020 г.

Место для отиска печати (при наличии) лица,
составившего описание местоположения границ

План границ объекта



Масштаб 1:1 000

Используемые условные знаки и обозначения:

- Граница объекта
- - - Граница кадастрового квартала
- Граница земельного участка, сведения о котором внесены в ЕГРН
- Характерная точка границы объекта землеустройства
- Номер земельного участка, сведения о границах которого внесены в ЕГРН, в кадастровом квартале
- 47:23:0247001 Номер кадастрового квартала

Подпись _____ Дата " 10 " ноября 2020 г.







Место для оттиска печати (при наличии) лица, составившего описание местоположения границ

План границ объекта



Масштаб 1:1 000

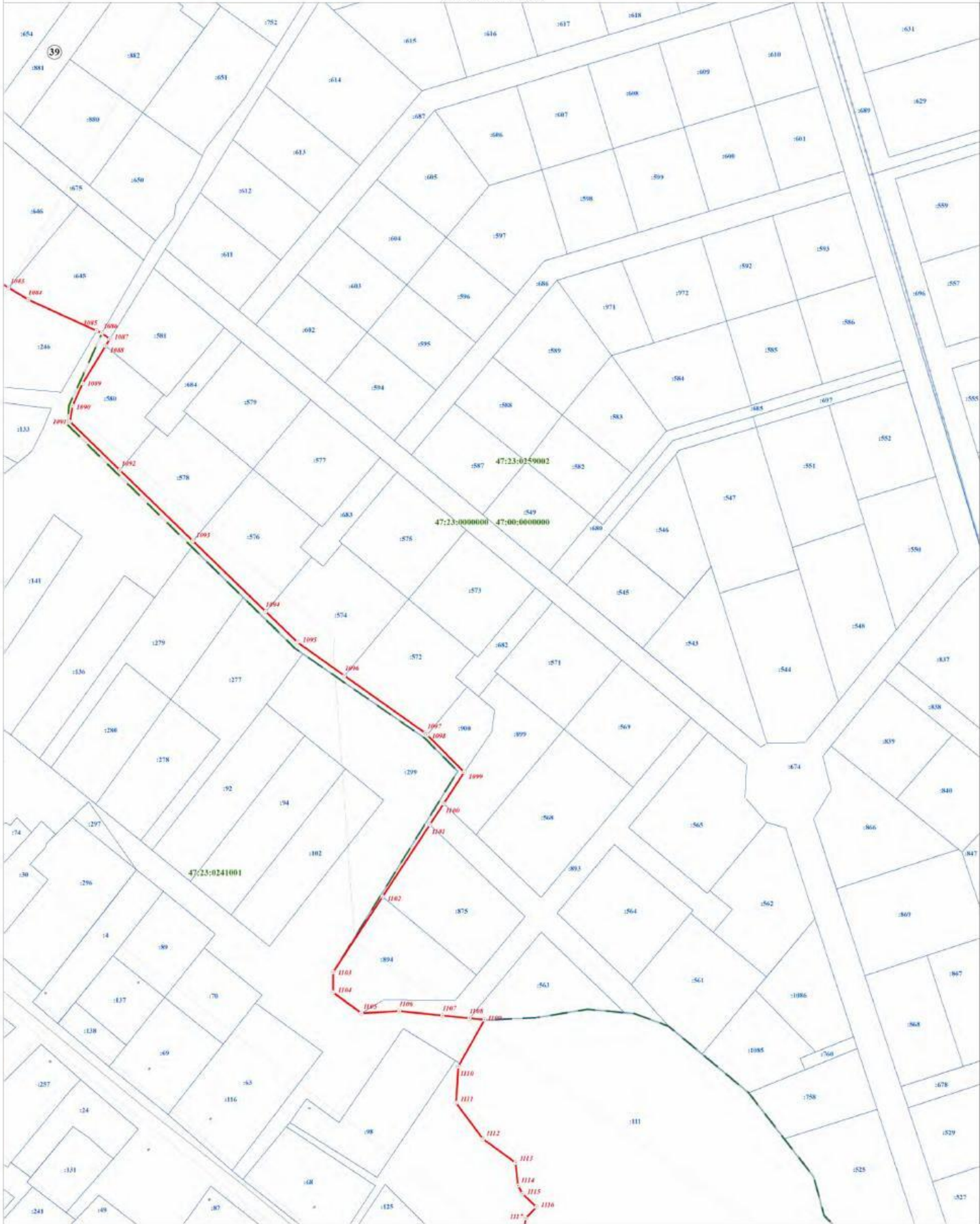
Используемые условные знаки и обозначения:

-  Граница объекта
-  Граница кадастрового квартала
-  Граница земельного участка, сведения о котором внесены в ЕГРН
-  Характерная точка границы объекта землеустройства
-  Номер земельного участка, сведения о границах которого внесены в ЕГРН, в кадастровом квартале
-  47:23:0247001 Номер кадастрового квартала

Подпись _____ Дата " 10 " ноября 2020 г.

Место для отиска печати (при наличии) лица,
составившего описание местоположения границ

План грании объекта



Масштаб 1:1 000

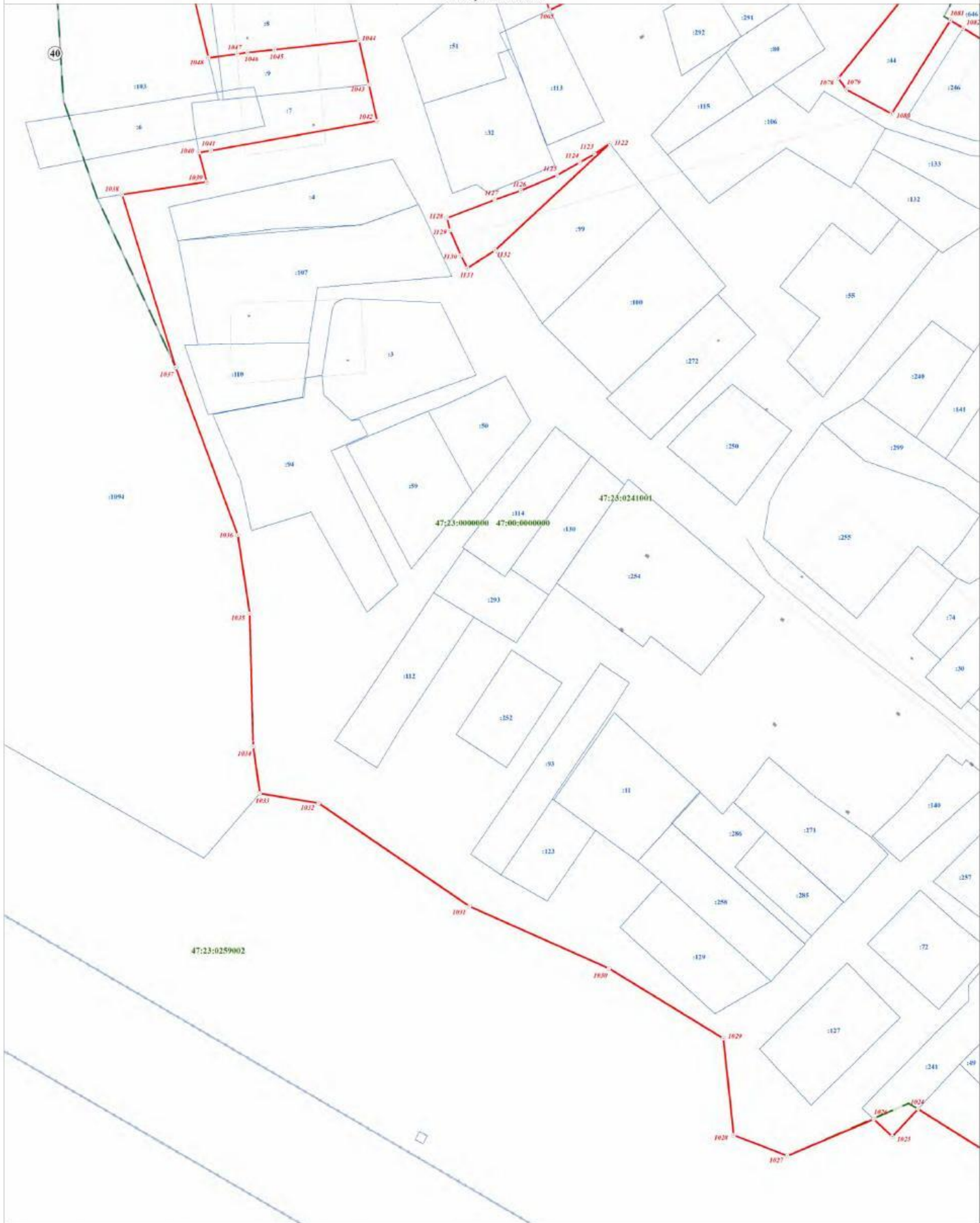
Используемые условные знаки и обозначения:

- Граница объекта
- Граница кадастрового квартала
- Граница земельного участка, сведения о котором внесены в ЕГРН
- Характерная точка границы объекта землеустройства
- Номер земельного участка, сведения о границах которого внесены в ЕГРН, в кадастровом квартале
- 47:23:0241001 Номер кадастрового квартала

Подпись _____ Дата " 10 " ноября 2020 г.

Место для оттиска печати (при наличии) лица, составившего описание местоположения границы

План грании объекта



Масштаб 1:1 000

Используемые условные знаки и обозначения:

- Граница объекта
- Граница кадастрового квартала
- Граница земельного участка, сведения о котором внесены в ЕГРН
- 22 Характерная точка границы объекта землеустройства
- 27 Номер земельного участка, сведения о границах которого внесены в ЕГРН, в кадастровом квартале
- 47:23:0247001 Номер кадастрового квартала

Подпись _____ Дата " 10 " ноября 2020 г.

Место для отиска печати (при наличии) лица, составившего описание местоположения границы

План границ объекта

41



Масштаб 1:1 000

Используемые условные знаки и обозначения:

- Граница объекта
- Граница кадастрового квартала
- Граница земельного участка, сведения о котором внесены в ЕГРН
- ⊙ 22 Характерная точка границы объекта землеустройства
- ⊙ 27 Номер земельного участка, сведения о границах которого внесены в ЕГРН, в кадастровом квартале
- 47:23:0247001 Номер кадастрового квартала

Подпись _____ Дата " 10 " ноября 2020 г.

Место для отиска печати (при наличии) лица,
составившего описание местоположения границ



Масштаб 1:1 000

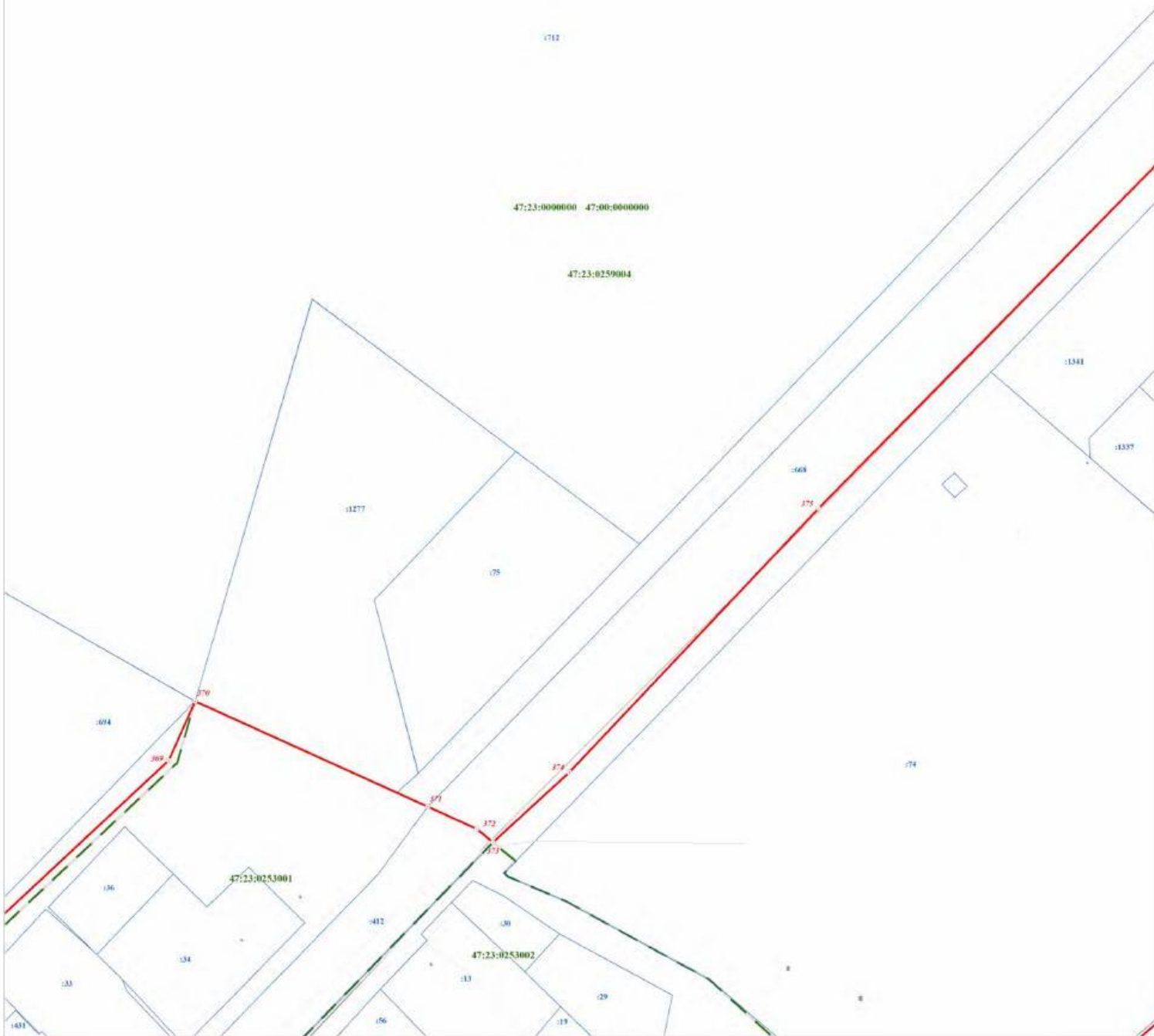
Используемые условные знаки и обозначения:

- Граница объекта
- - - Граница кадастрового квартала
- Граница земельного участка, сведения о котором внесены в ЕГРН
- 00 Характерная точка границы объекта землеустройства
- 00 Номер земельного участка, сведения о границах которого внесены в ЕГРН, в кадастровом квартале
- 47:23:0247001 Номер кадастрового квартала

Подпись _____ Дата " 10 " ноября 2020 г.

Место для отиска печати (при наличии) лица, составившего описание местоположения границ

43



Масштаб 1:1 000

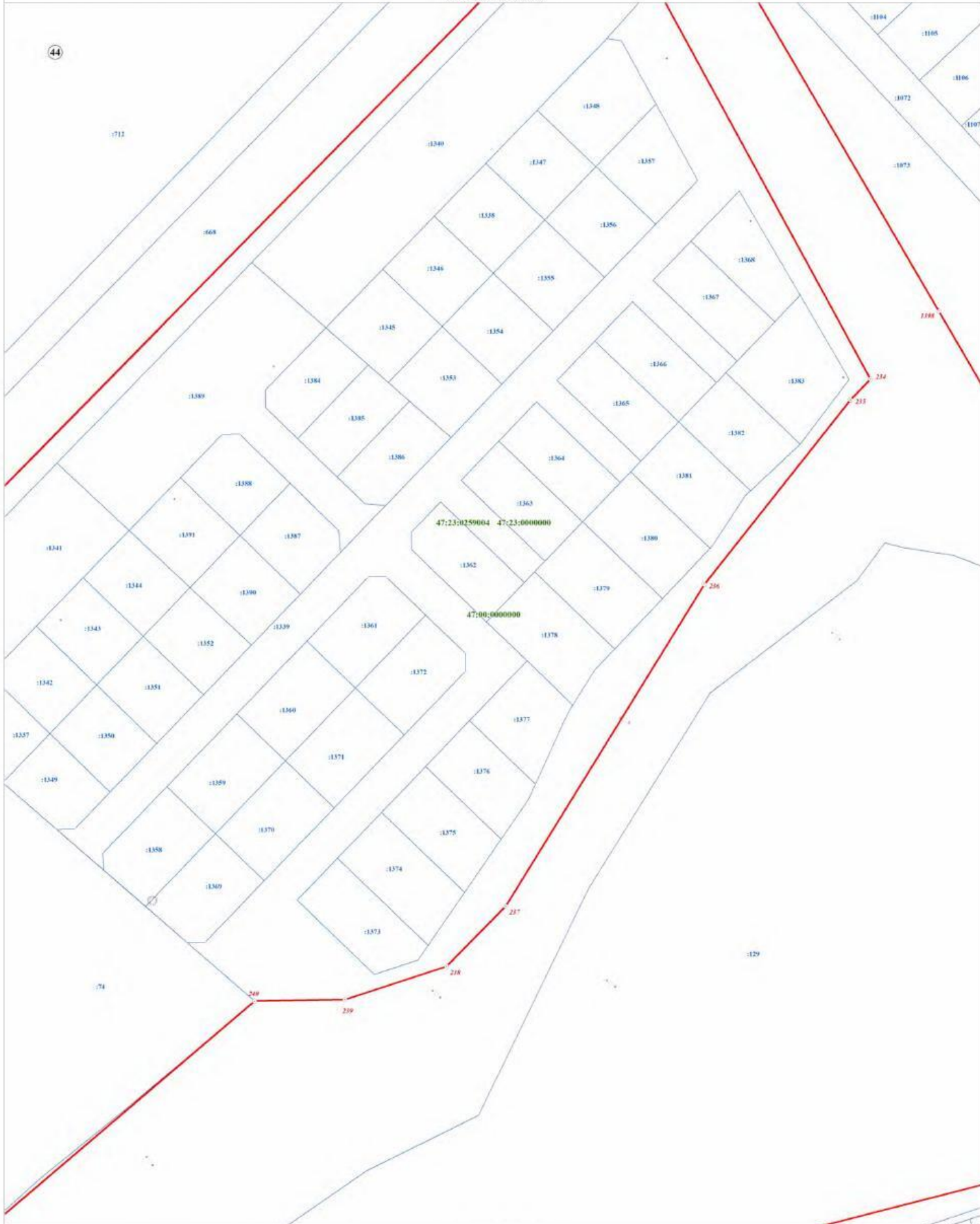
Используемые условные знаки и обозначения:

- Граница объекта
- Граница кадастрового квартала
- Граница земельного участка, сведения о котором внесены в ЕГРН
- Характерная точка границы объекта землеустройства
- Номер земельного участка, сведения о границах которого внесены в ЕГРН, в кадастровом квартале
- 47:23:0247001 Номер кадастрового квартала

Подпись _____ Дата " 10 " ноября 2020 г.

Место для отиска печати (при наличии) лица, составившего описание местоположения границ

План грании объекта



Масштаб 1:1 000

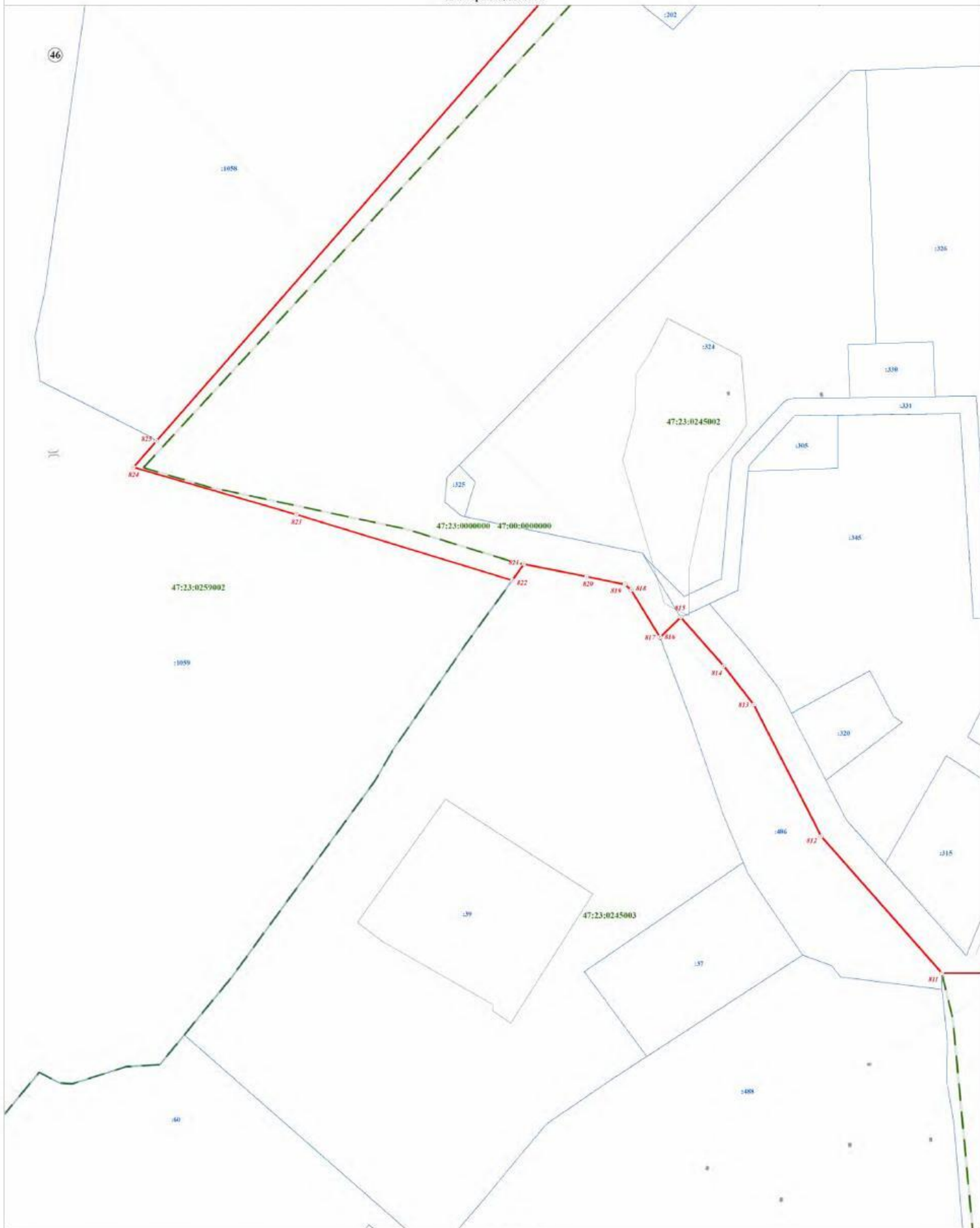
Используемые условные знаки и обозначения:

- Граница объекта
- Граница кадастрового квартала
- Граница земельного участка, сведения о котором внесены в ЕГРН
- 22 Характерная точка границы объекта землеустройства
- 227 Номер земельного участка, сведения о границах которого внесены в ЕГРН, в кадастровом квартале
- 47:23:0247001 Номер кадастрового квартала

Подпись _____ Дата " 10 " ноября 2020 г.

Место для оттиска печати (при наличии) лица, составившего описание местоположения границ

План границ объекта



Масштаб 1:1 000

Используемые условные знаки и обозначения:

- Граница объекта
- - - Граница кадастрового квартала
- Граница земельного участка, сведения о котором внесены в ЕГРН
- Характерная точка границы объекта землеустройства
- 827 Номер земельного участка, сведения о границах которого внесены в ЕГРН, в кадастровом квартале
- 47:23:0247001 Номер кадастрового квартала

Подпись _____ Дата " 10 " ноября 2020 г.

Место для отиска печати (при наличии) лица,
составившего описание местоположения границ

План границ объекта



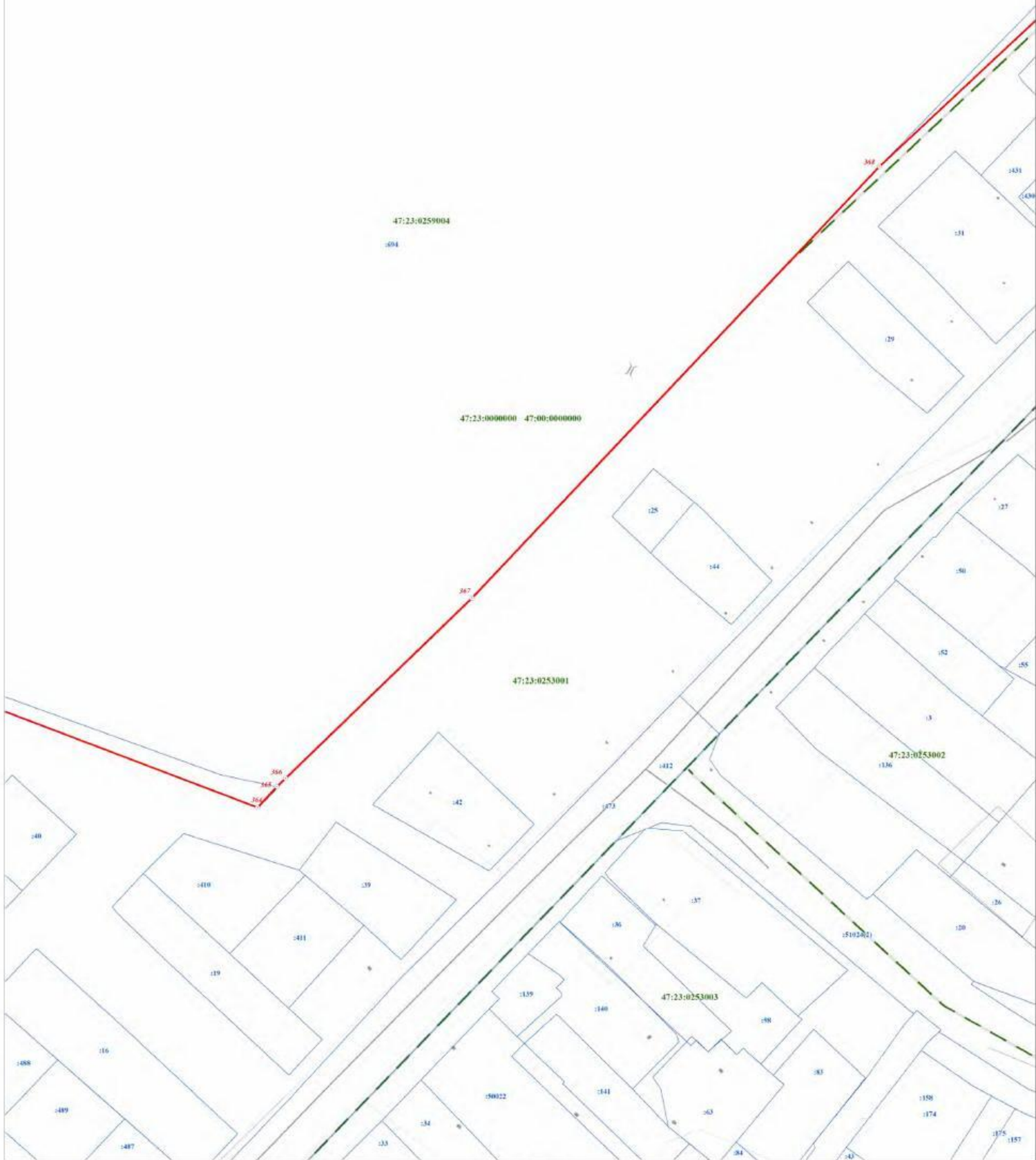
Масштаб 1:1 000

Используемые условные знаки и обозначения:

- Граница объекта
- Граница кадастрового квартала
- Граница земельного участка, сведения о котором внесены в ЕГРН
- 22 Характерная точка границы объекта землеустройства
- 227 Номер земельного участка, сведения о границах которого внесены в ЕГРН, в кадастровом квартале
- 47:23:0247001 Номер кадастрового квартала

Подпись _____ Дата " 10 " ноября 2020 г.

Место для отиска печати (при наличии) лица,
составившего описание местоположения границ



Масштаб 1:1 000

Используемые условные знаки и обозначения:

- Граница объекта
- Граница кадастрового квартала
- Граница земельного участка, сведения о котором внесены в ЕГРН
- 22 Характерная точка границы объекта землеустройства
- 27 Номер земельного участка, сведения о границах которого внесены в ЕГРН, в кадастровом квартале
- 47:23:0247001 Номер кадастрового квартала

Подпись _____ Дата " 10 " ноября 2020 г.

Место для отиска печати (при наличии) лица,
составившего описание местоположения границ

План границ объекта



Масштаб 1:1 000

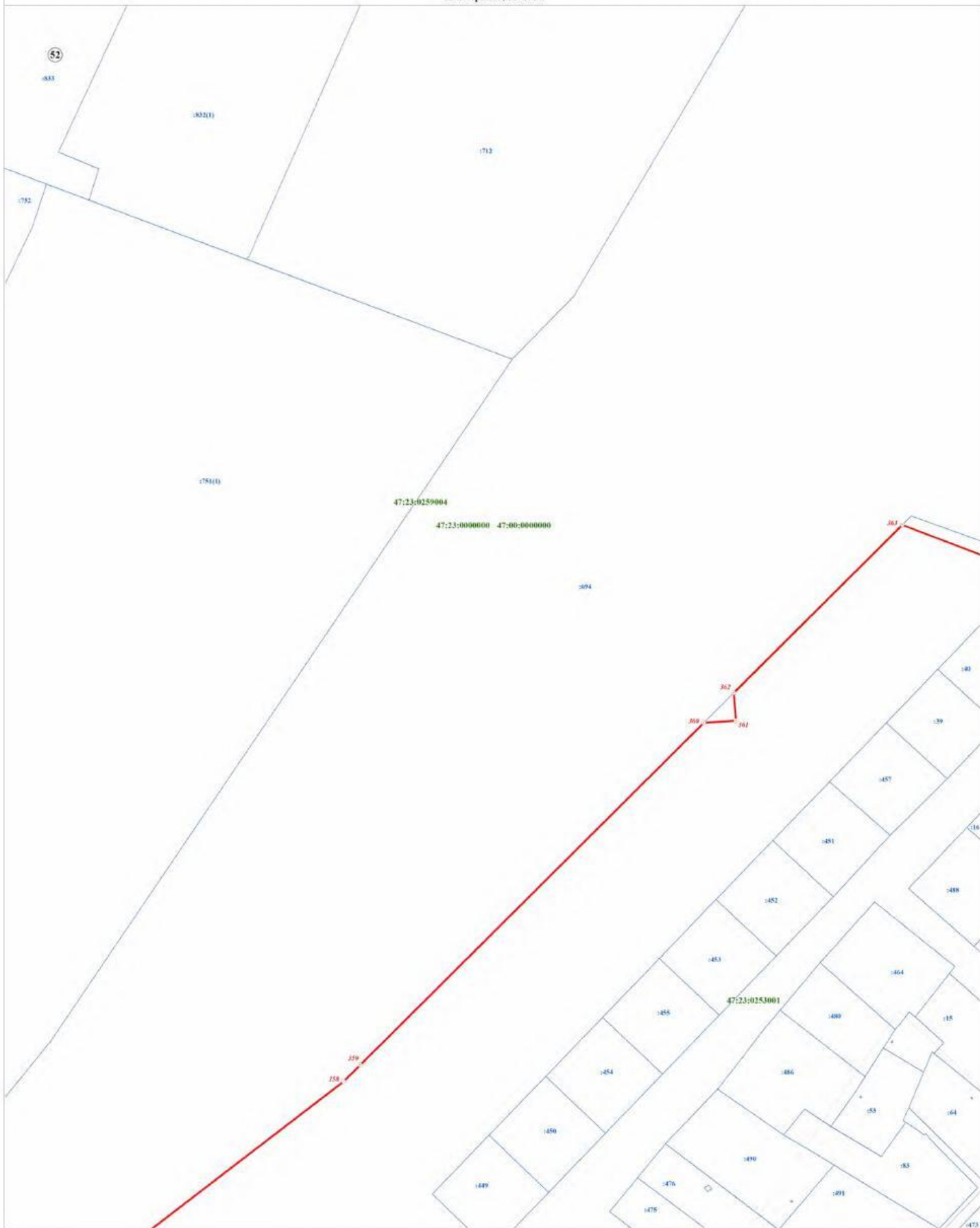
Используемые условные знаки и обозначения:

- Граница объекта
- - - Граница кадастрового квартала
- Граница земельного участка, сведения о котором внесены в ЕГРН
- ⊙ 22 Характерная точка границы объекта землеустройства
- ⊙ 227 Номер земельного участка, сведения о границах которого внесены в ЕГРН, в кадастровом квартале
- 47:23:0247001 Номер кадастрового квартала

Подпись _____ Дата " 10 " ноября 2020 г.







Место для отиска печати (при наличии) лица, составившего описание местоположения границ

План границ объекта



Масштаб 1:1 000

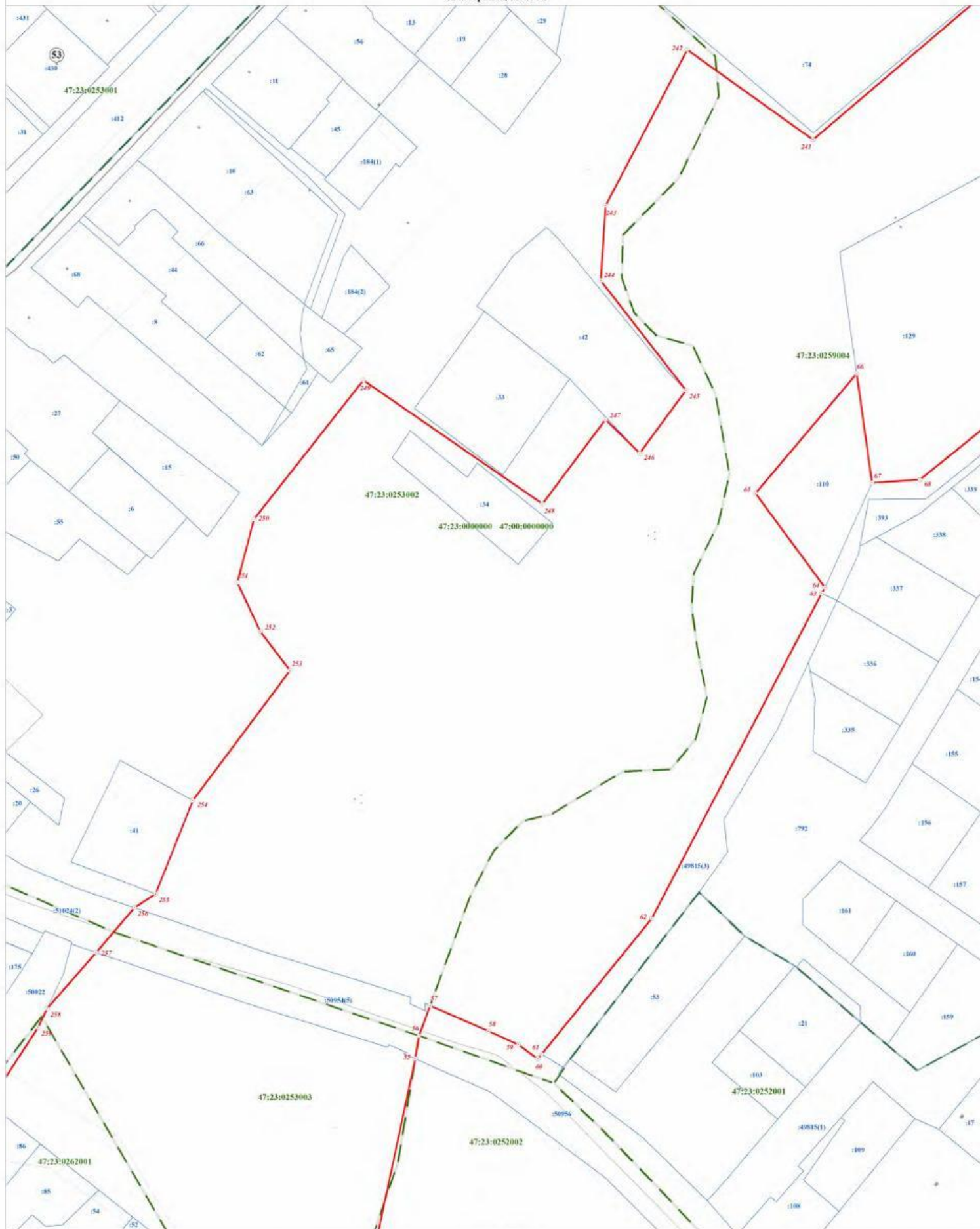
Используемые условные знаки и обозначения:

-  Граница объекта
-  Граница кадастрового квартала
-  Граница земельного участка, сведения о котором внесены в ЕГРН
-  Характерная точка границы объекта землеустройства
-  Номер земельного участка, сведения о границах которого внесены в ЕГРН, в кадастровом квартале
-  47:23:0247001 Номер кадастрового квартала

Подпись _____ Дата " 10 " ноября 2020 г.

Место для отиска печати (при наличии) лица,
составившего описание местоположения границ

План границ объекта



Масштаб 1:1 000

Используемые условные знаки и обозначения:

- Граница объекта
- - - Граница кадастрового квартала
- Граница земельного участка, сведения о котором внесены в ЕГРН
- ⊙ 22 Характерная точка границы объекта землеустройства
- 227 Номер земельного участка, сведения о границах которого внесены в ЕГРН, в кадастровом квартале
- 47:23:0247001 Номер кадастрового квартала

Подпись _____ Дата " 10 " ноября 2020 г.

Место для оттиска печати (при наличии) лица, составившего описание местоположения границ

План границ объекта



Масштаб 1:1 000

Используемые условные знаки и обозначения:

- Граница объекта
- Граница кадастрового квартала
- Граница земельного участка, сведения о котором внесены в ЕГРН
- ⊙ 22 Характерная точка границы объекта землеустройства
- 227 Номер земельного участка, сведения о границах которого внесены в ЕГРН, в кадастровом квартале
- 47:23:0247001 Номер кадастрового квартала

Подпись _____ Дата " 10 " ноября 2020 г.







Место для отиска печати (при наличии) лица,
составившего описание местоположения границ

План границ объекта



Масштаб 1:1 000

Используемые условные знаки и обозначения:

-  Граница объекта
-  Граница кадастрового квартала
-  Граница земельного участка, сведения о котором внесены в ЕГРН
-  Характерная точка границы объекта землеустройства
-  Номер земельного участка, сведения о границах которого внесены в ЕГРН, в кадастровом квартале
-  Номер кадастрового квартала

Подпись _____ Дата " 10 " ноября 2020 г.

Место для отиска печати (при наличии) лица,
составившего описание местоположения границ

План границ объекта



Масштаб 1:1 000

Используемые условные знаки и обозначения:

- Граница объекта
- - - Граница кадастрового квартала
- Граница земельного участка, сведения о котором внесены в ЕГРН
- 22 Характерная точка границы объекта землеустройства
- 227 Номер земельного участка, сведения о границах которого внесены в ЕГРН, в кадастровом квартале
- 47:23:0247001 Номер кадастрового квартала

Подпись _____ Дата " 10 " ноября 2020 г.

Место для отиска печати (при наличии) лица, составившего описание местоположения границ

План границ объекта



Масштаб 1:1 000

Используемые условные знаки и обозначения:

- Граница объекта
- - - Граница кадастрового квартала
- Граница земельного участка, сведения о котором внесены в ЕГРН
- 22 Характерная точка границы объекта землеустройства
- 227 Номер земельного участка, сведения о границах которого внесены в ЕГРН, в кадастровом квартале
- 47:23:0247001 Номер кадастрового квартала

Подпись _____ Дата " 10 " ноября 2020 г.







Место для отиска печати (при наличии) лица, составившего описание местоположения границ

План границ объекта



Масштаб 1:1 000

Используемые условные знаки и обозначения:

-  Граница объекта
-  Граница кадастрового квартала
-  Граница земельного участка, сведения о котором внесены в ЕГРН
-  Характерная точка границы объекта землеустройства
-  Номер земельного участка, сведения о границах которого внесены в ЕГРН, в кадастровом квартале
-  Номер кадастрового квартала

Подпись _____ Дата " 10 " ноября 2020 г.







Место для отиска печати (при наличии) лица, составившего описание местоположения границ

План границ объекта



Масштаб 1:1 000

Используемые условные знаки и обозначения:

-  Граница объекта
-  Граница кадастрового квартала
-  Граница земельного участка, сведения о котором внесены в ЕГРН
-  Характерная точка границы объекта землеустройства
-  Номер земельного участка, сведения о границах которого внесены в ЕГРН, в кадастровом квартале
-  Номер кадастрового квартала

Подпись _____ Дата " 10 " ноября 2020 г.







Место для отиска печати (при наличии) лица, составившего описание местоположения границ

План границ объекта



Масштаб 1:1 000

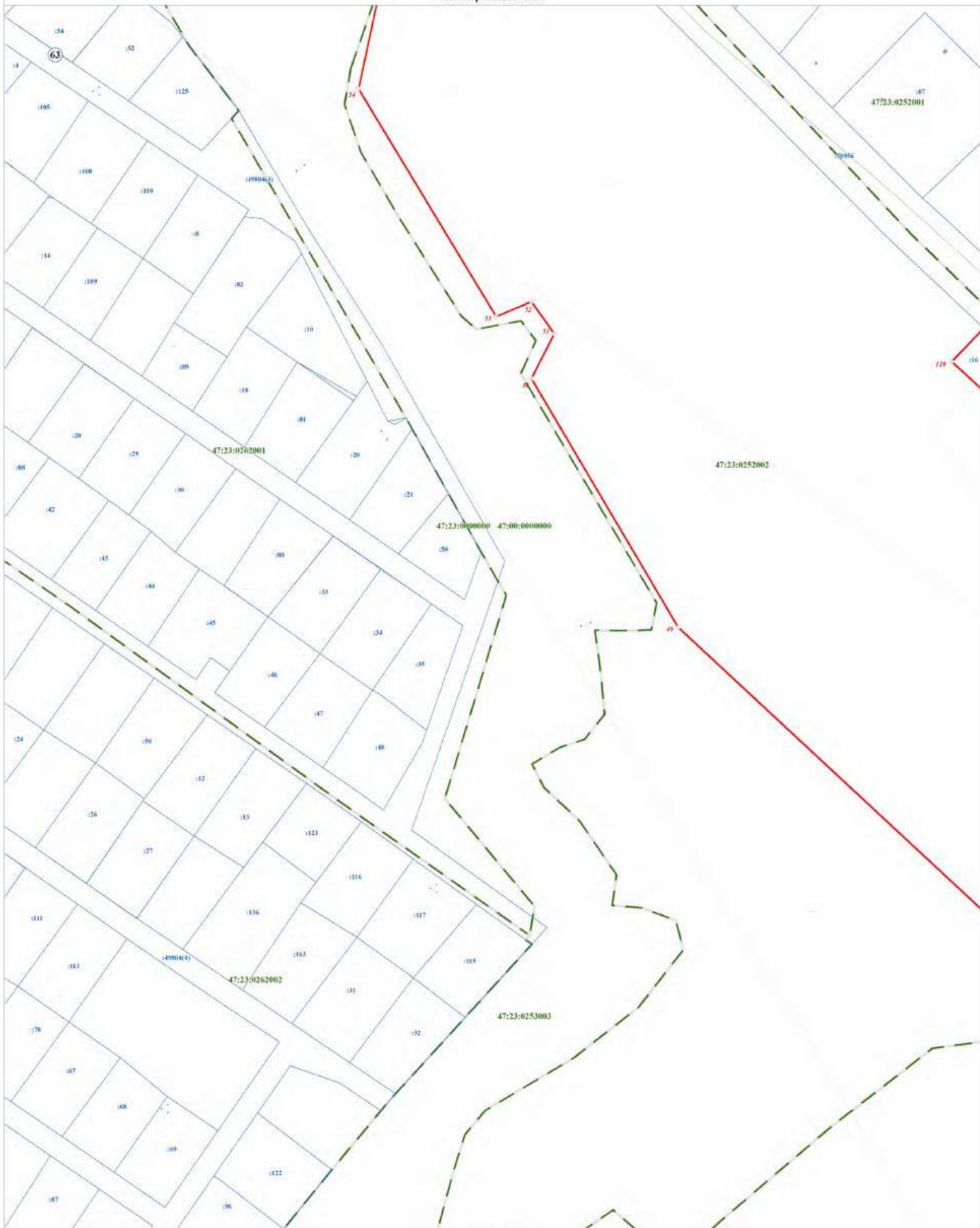
Используемые условные знаки и обозначения:

-  Граница объекта
-  Граница кадастрового квартала
-  Граница земельного участка, сведения о котором внесены в ЕГРН
-  Характерная точка границы объекта землеустройства
-  Номер земельного участка, сведения о границах которого внесены в ЕГРН, в кадастровом квартале
-  Номер кадастрового квартала

Подпись _____ Дата " 10 " ноября 2020 г.







Место для оттиска печати (при наличии) лица, составившего описание местоположения границ

План границ объекта



Масштаб 1:1 000

Используемые условные знаки и обозначения:

-  Граница объекта
-  Граница кадастрового квартала
-  Граница земельного участка, сведения о котором внесены в ЕГРН
-  Характерная точка границы объекта землеустройства
-  Номер земельного участка, сведения о границах которого внесены в ЕГРН, в кадастровом квартале
-  Номер кадастрового квартала

Подпись _____ Дата " 10 " ноября 2020 г.

Место для отиска печати (при наличии) лица, составившего описание местоположения границ

План границ объекта



Масштаб 1:1 000

Используемые условные знаки и обозначения:

- Граница объекта
- Граница кадастрового квартала
- Граница земельного участка, сведения о котором внесены в ЕГРН
- 22 Характерная точка границы объекта землеустройства
- 227 Номер земельного участка, сведения о границах которого внесены в ЕГРН, в кадастровом квартале
- 47:23:0247001 Номер кадастрового квартала

Подпись _____ Дата " 10 " ноября 2020 г.

Место для отиска печати (при наличии) лица, составившего описание местоположения границы



Масштаб 1:1 000

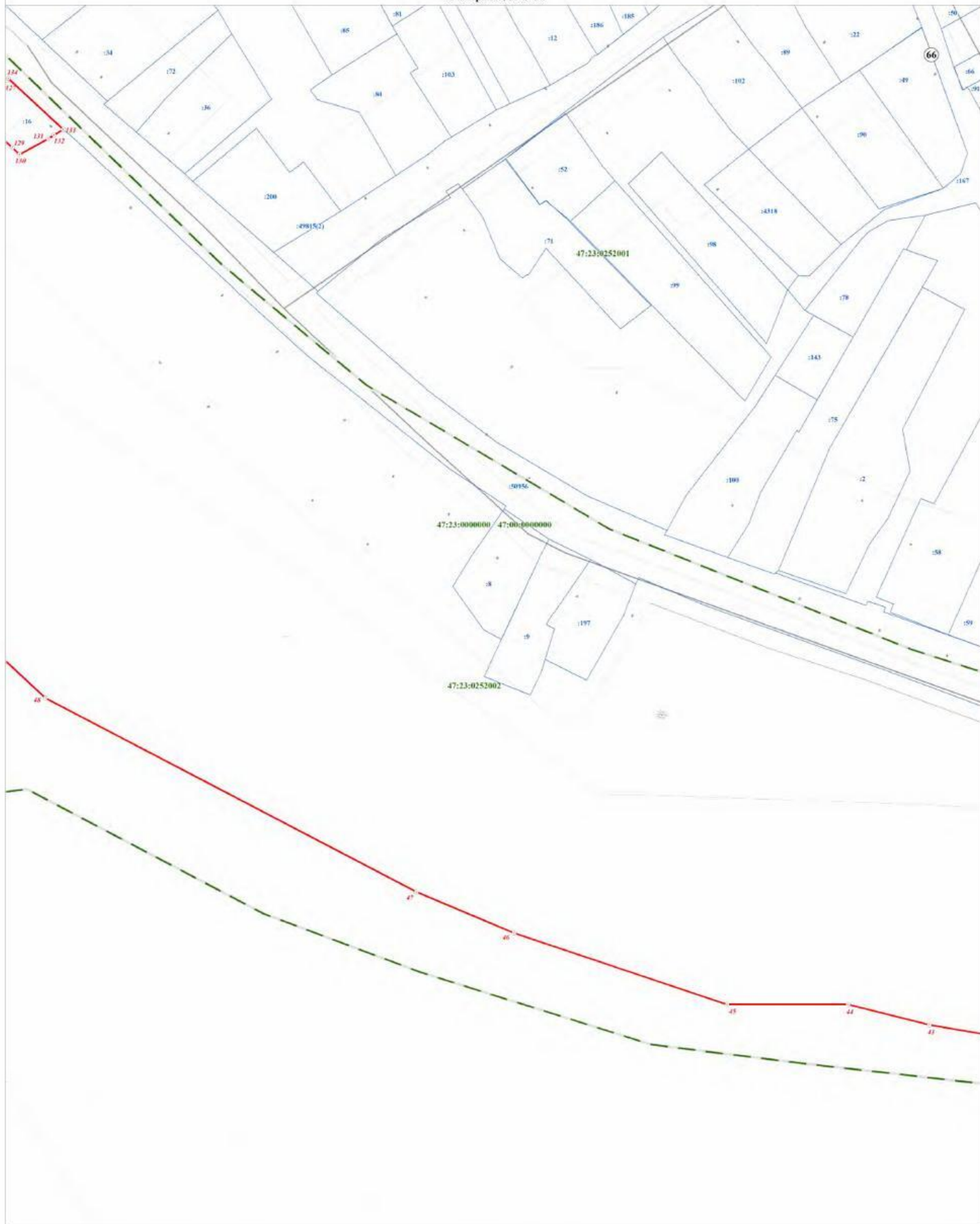
Используемые условные знаки и обозначения:

- Граница объекта
- - - Граница кадастрового квартала
- Граница земельного участка, сведения о котором внесены в ЕГРН
- 22 Характерная точка границы объекта землеустройства
- 227 Номер земельного участка, сведения о границах которого внесены в ЕГРН, в кадастровом квартале
- 47:23:0247001 Номер кадастрового квартала

Подпись _____ Дата " 10 " ноября 2020 г.

Место для отиска печати (при наличии) лица, составившего описание местоположения границ

План границ объекта



Масштаб 1:1 000

Используемые условные знаки и обозначения:

- Граница объекта
- - - Граница кадастрового квартала
- Граница земельного участка, сведения о котором внесены в ЕГРН
- ⊙ 22 Характерная точка границы объекта землеустройства
- ⊙ 227 Номер земельного участка, сведения о границах которого внесены в ЕГРН, в кадастровом квартале
- 47:23:0247001 Номер кадастрового квартала

Подпись _____ Дата " 10 " ноября 2020 г.

Место для отиска печати (при наличии) лица, составившего описание местоположения границ

План границ объекта



Масштаб 1:1 000

Используемые условные знаки и обозначения:

- Граница объекта
- Граница кадастрового квартала
- Граница земельного участка, сведения о котором внесены в ЕГРН
- 22 Характерная точка границы объекта землеустройства
- 127 Номер земельного участка, сведения о границах которого внесены в ЕГРН, в кадастровом квартале
- 47:23:0247001 Номер кадастрового квартала

Подпись _____ Дата " 10 " ноября 2020 г.







Место для отиска печати (при наличии) лица, составившего описание местоположения границ

План границ объекта



Масштаб 1:1 000

Используемые условные знаки и обозначения:

-  Граница объекта
-  Граница кадастрового квартала
-  Граница земельного участка, сведения о котором внесены в ЕГРН
-  Характерная точка границы объекта землеустройства
-  Номер земельного участка, сведения о границах которого внесены в ЕГРН, в кадастровом квартале
-  Номер кадастрового квартала

Подпись _____ Дата " 10 " ноября 2020 г.

Место для оттиска печати (при наличии) лица, составившего описание местоположения границ

План границ объекта



Масштаб 1:1 000

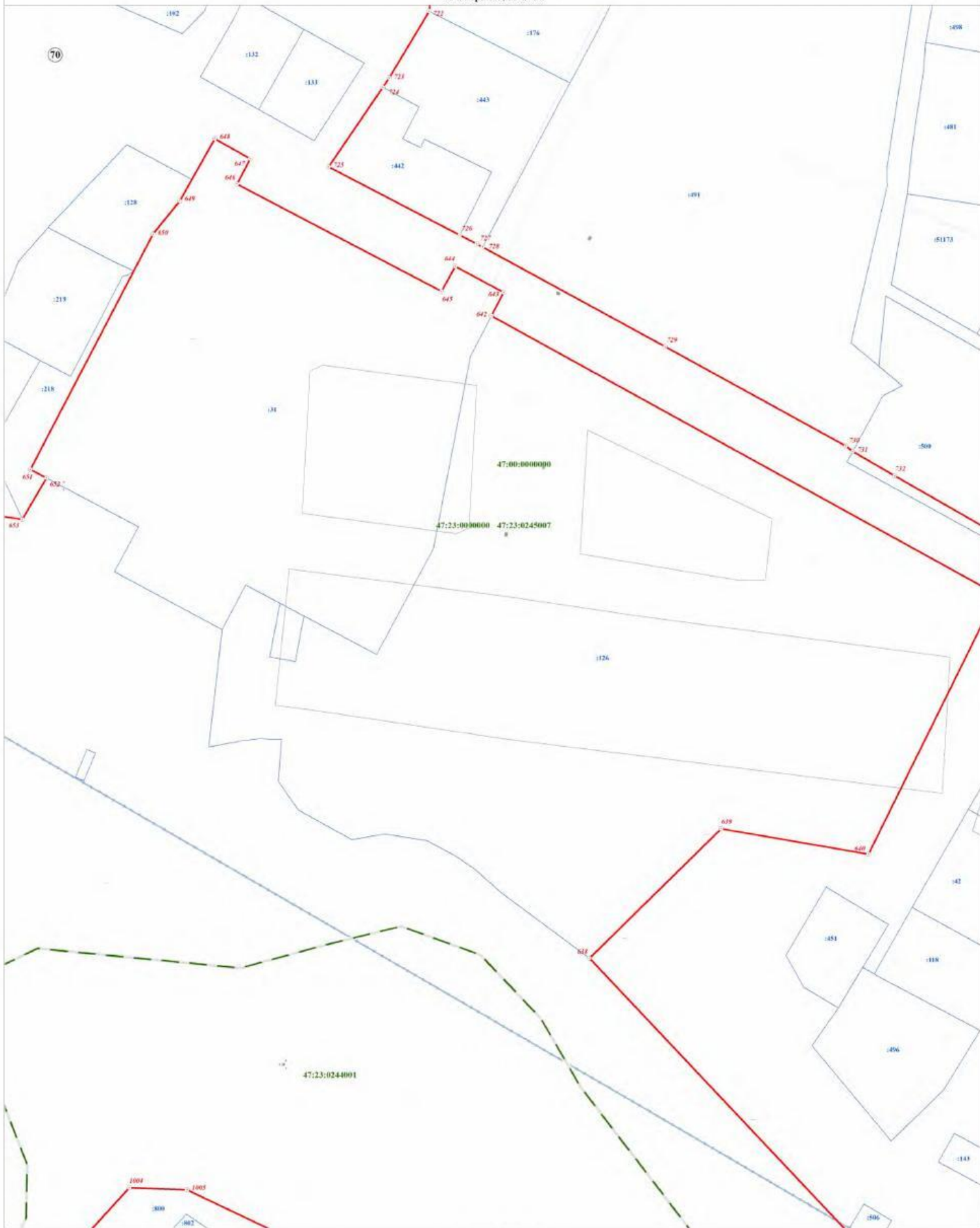
Используемые условные знаки и обозначения:

- Граница объекта
- - - Граница кадастрового квартала
- Граница земельного участка, сведения о котором внесены в ЕГРН
- Характерная точка границы объекта землеустройства
- 127 Номер земельного участка, сведения о границах которого внесены в ЕГРН, в кадастровом квартале
- 47:23:0247001 Номер кадастрового квартала

Подпись _____ Дата " 10 " ноября 2020 г.

Место для отиска печати (при наличии) лица,
составившего описание местоположения границ

План границ объекта



Масштаб 1:1 000

Используемые условные знаки и обозначения:

- Граница объекта
- - - Граница кадастрового квартала
- Граница земельного участка, сведения о котором внесены в ЕГРН
- 22 Характерная точка границы объекта землеустройства
- 227 Номер земельного участка, сведения о границах которого внесены в ЕГРН, в кадастровом квартале
- 47:23:0247001 Номер кадастрового квартала

Подпись _____ Дата " 10 " ноября 2020 г.







Место для оттиска печати (при наличии) лица,
составившего описание местоположения границ

План границ объекта



Масштаб 1:1 000

Используемые условные знаки и обозначения:

-  Граница объекта
-  Граница кадастрового квартала
-  Граница земельного участка, сведения о котором внесены в ЕГРН
-  Характерная точка границы объекта землеустройства
-  Номер земельного участка, сведения о границах которого внесены в ЕГРН, в кадастровом квартале
-  Номер кадастрового квартала

Подпись _____ Дата " 10 " ноября 2020 г.

Место для отиска печати (при наличии) лица, составившего описание местоположения границ

План грании объекта



Масштаб 1:1 000

Используемые условные знаки и обозначения:

- Граница объекта
- - - Граница кадастрового квартала
- Граница земельного участка, сведения о котором внесены в ЕГРН
- ⋆ 22 Характерная точка границы объекта землеустройства
- 227 Номер земельного участка, сведения о границах которого внесены в ЕГРН, в кадастровом квартале
- 47:23:0247001 Номер кадастрового квартала

Подпись _____ Дата " 10 " ноября 2020 г.

Место для отиска печати (при наличии) лица,
составившего описание местоположения грании

План границ объекта



Масштаб 1:1 000

Используемые условные знаки и обозначения:

- Граница объекта
- Граница кадастрового квартала
- Граница земельного участка, сведения о котором внесены в ЕГРН
- ⊙ 22 Характерная точка границы объекта землеустройства
- 227 Номер земельного участка, сведения о границах которого внесены в ЕГРН, в кадастровом квартале
- 47:23:0247001 Номер кадастрового квартала

Подпись _____ Дата " 10 " ноября 2020 г.







Место для отиска печати (при наличии) лица, составившего описание местоположения границ

План границ объекта



Масштаб 1:1 000

Используемые условные знаки и обозначения:

-  Граница объекта
-  Граница кадастрового квартала
-  Граница земельного участка, сведения о котором внесены в ЕГРН
-  Характерная точка границы объекта землеустройства
-  Номер земельного участка, сведения о границах которого внесены в ЕГРН, в кадастровом квартале
-  Номер кадастрового квартала

Подпись _____ Дата " 10 " ноября 2020 г.

Место для отиска печати (при наличии) лица, составившего описание местоположения границ

План границ объекта



Масштаб 1:1 000

Используемые условные знаки и обозначения:

- Граница объекта
- Граница кадастрового квартала
- Граница земельного участка, сведения о котором внесены в ЕГРН
- 22 Характерная точка границы объекта землеустройства
- 27 Номер земельного участка, сведения о границах которого внесены в ЕГРН, в кадастровом квартале
- 47:23:0247001 Номер кадастрового квартала

Подпись _____ Дата " 10 " ноября 2020 г.

Место для отиска печати (при наличии) лица, составившего описание местоположения границ

План границ объекта



Масштаб 1:1 000

Используемые условные знаки и обозначения:

- Граница объекта
- - - Граница кадастрового квартала
- Граница земельного участка, сведения о котором внесены в ЕГРН
- Характерная точка границы объекта землеустройства
- Номер земельного участка, сведения о границах которого внесены в ЕГРН, в кадастровом квартале
- Номер кадастрового квартала

Подпись _____ Дата " 10 " ноября 2020 г.

Место для оттиска печати (при наличии) лица, составившего описание местоположения границ

План границ объекта



Масштаб 1:1 000

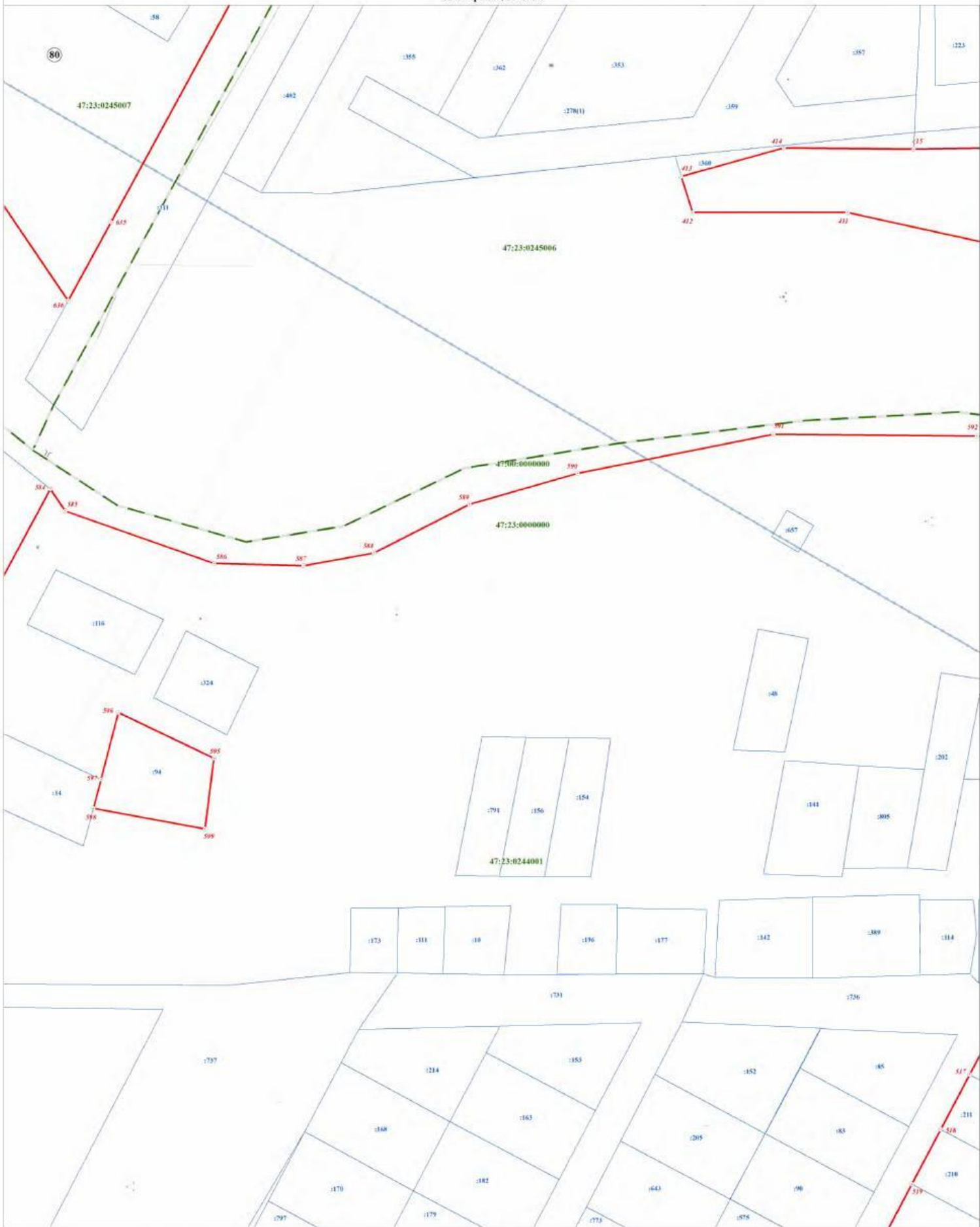
Используемые условные знаки и обозначения:

- Граница объекта
- Граница кадастрового квартала
- Граница земельного участка, сведения о котором внесены в ЕГРН
- ⊙ 22 Характерная точка границы объекта землеустройства
- ⊙ 27 Номер земельного участка, сведения о границах которого внесены в ЕГРН, в кадастровом квартале
- 47:23:0247001 Номер кадастрового квартала

Подпись _____ Дата " 10 " ноября 2020 г.

Место для оттиска печати (при наличии) лица, составившего описание местоположения границы

План границ объекта



Масштаб 1:1 000

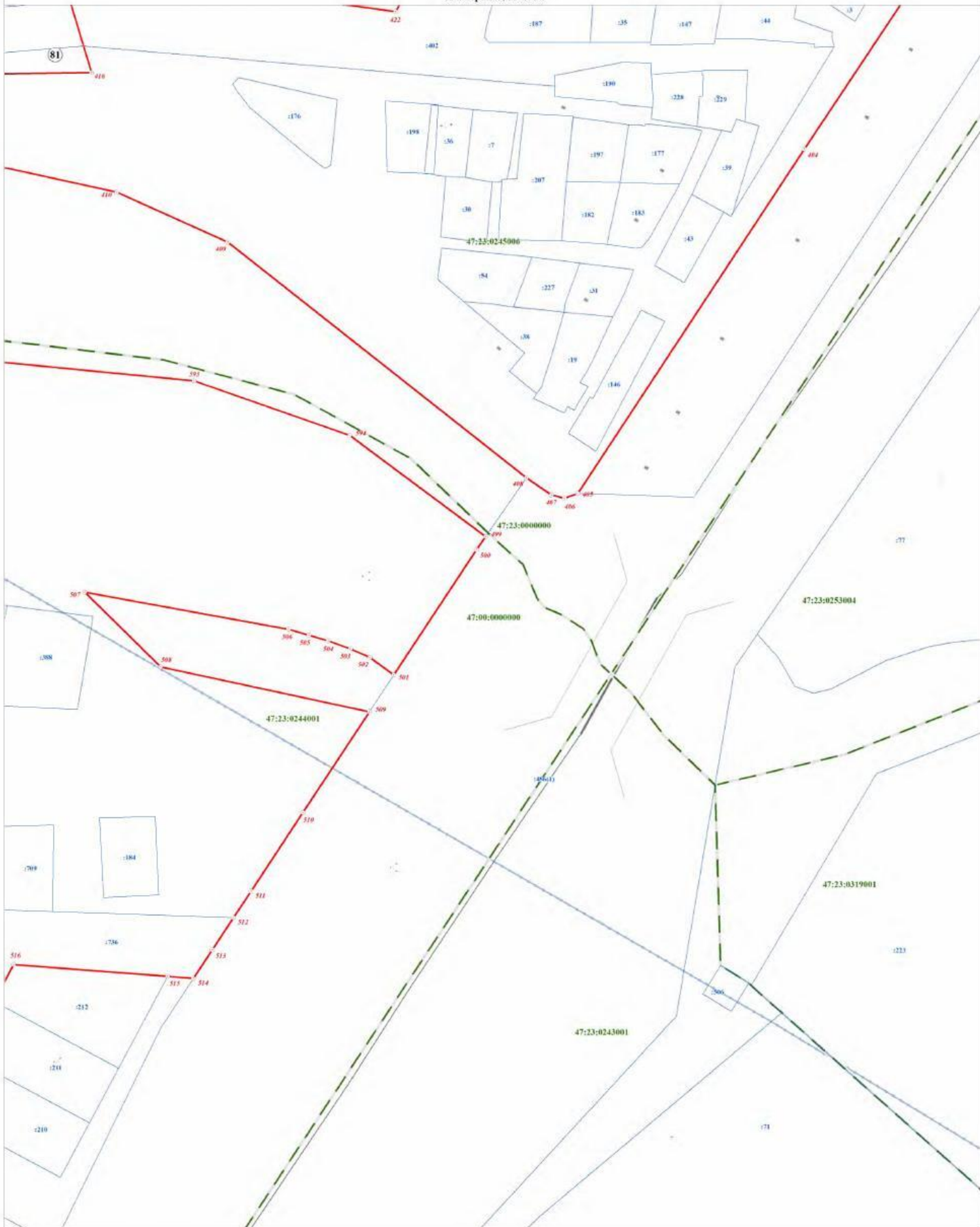
Используемые условные знаки и обозначения:

- Граница объекта
- Граница кадастрового квартала
- Граница земельного участка, сведения о котором внесены в ЕГРН
- Характерная точка границы объекта землеустройства
- Номер земельного участка, сведения о границах которого внесены в ЕГРН, в кадастровом квартале
- 47:23:0247001 Номер кадастрового квартала

Подпись _____ Дата " 10 " ноября 2020 г.

Место для отиска печати (при наличии) лица, составившего описание местоположения границ

План границ объекта



Масштаб 1:1 000

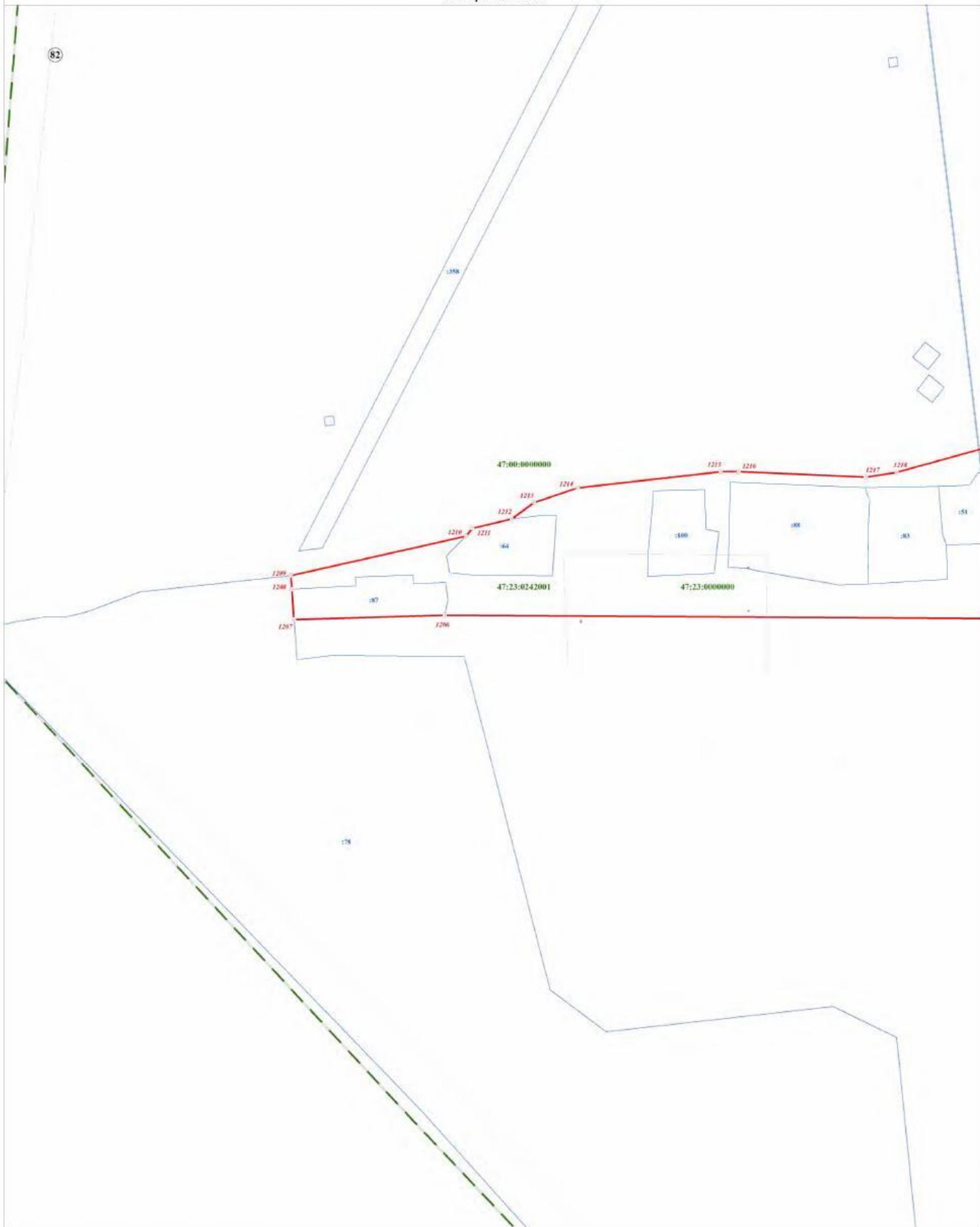
Используемые условные знаки и обозначения:

- Граница объекта
- Граница кадастрового квартала
- Граница земельного участка, сведения о котором внесены в ЕГРН
- Характерная точка границы объекта землеустройства
- Номер земельного участка, сведения о границах которого внесены в ЕГРН, в кадастровом квартале
- 47:23:0247001 Номер кадастрового квартала

Подпись _____ Дата " 10 " ноября 2020 г.

Место для оттиска печати (при наличии) лица, составившего описание местоположения границ

План грании объекта



Масштаб 1:1 000

Используемые условные знаки и обозначения:

- Граница объекта
- Граница кадастрового квартала
- Граница земельного участка, сведения о котором внесены в ЕГРН
- 122 Характерная точка границы объекта землеустройства
- 1227 Номер земельного участка, сведения о границах которого внесены в ЕГРН, в кадастровом квартале
- 47:23:0247001 Номер кадастрового квартала

Подпись _____ Дата " 10 " ноября 2020 г.







Место для отиска печати (при наличии) лица,
составившего описание местоположения грании

План границ объекта



Масштаб 1:1 000

Используемые условные знаки и обозначения:

-  Граница объекта
-  Граница кадастрового квартала
-  Граница земельного участка, сведения о котором внесены в ЕГРН
-  Характерная точка границы объекта землеустройства
-  Номер земельного участка, сведения о границах которого внесены в ЕГРН, в кадастровом квартале
-  Номер кадастрового квартала

Подпись _____ Дата " 10 " ноября 2020 г.

Место для оттиска печати (при наличии) лица, составившего описание местоположения границ

План границ объекта



Масштаб 1:1 000

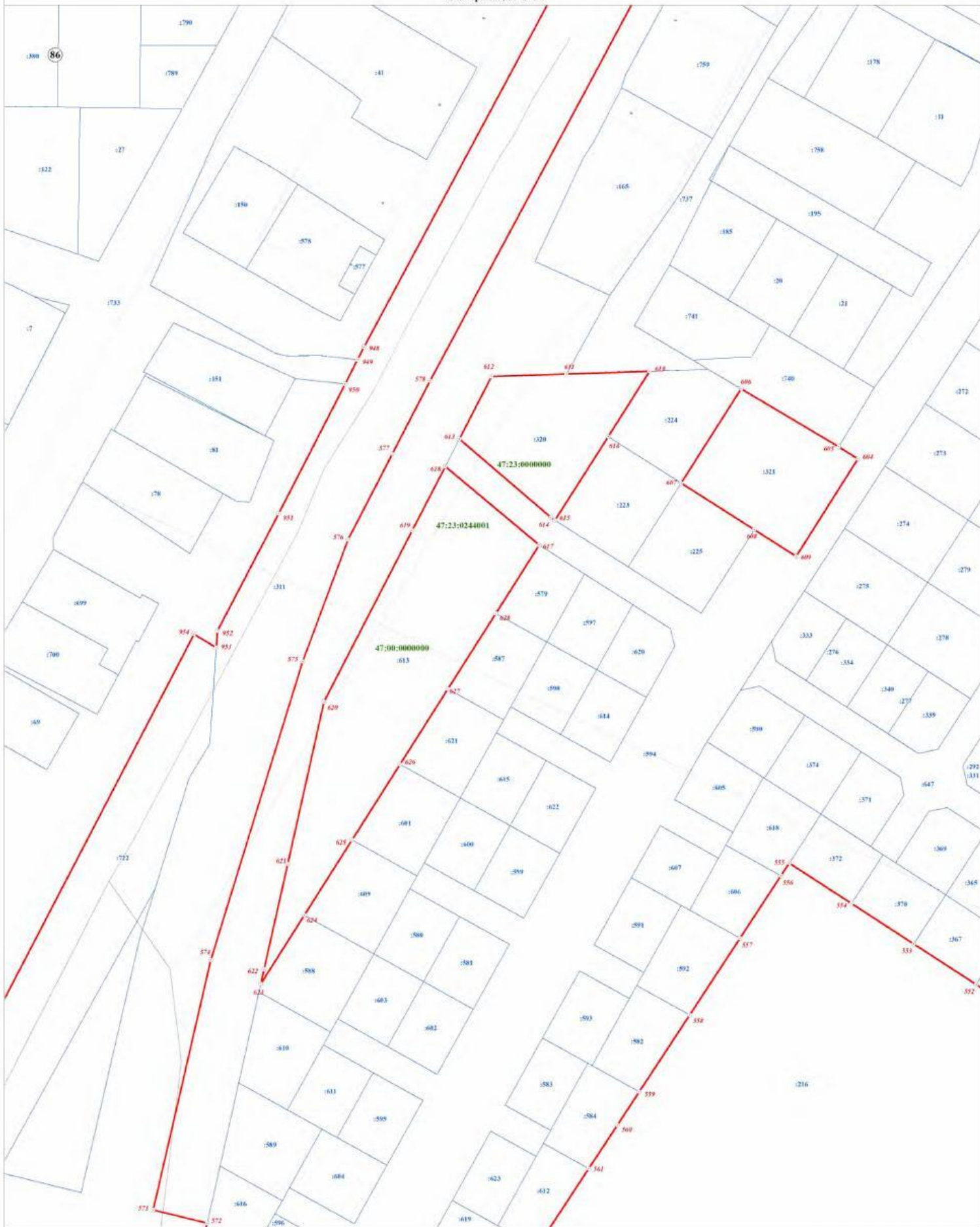
Используемые условные знаки и обозначения:

- Граница объекта
- - - Граница кадастрового квартала
- Граница земельного участка, сведения о котором внесены в ЕГРН
- Характерная точка границы объекта землеустройства
- 127 Номер земельного участка, сведения о границах которого внесены в ЕГРН, в кадастровом квартале
- 47:23:0247001 Номер кадастрового квартала

Подпись _____ Дата " 10 " ноября 2020 г.

Место для отиска печати (при наличии) лица, составившего описание местоположения границ

План границ объекта



Масштаб 1:1 000

Используемые условные знаки и обозначения:

- Граница объекта
- Граница кадастрового квартала
- Граница земельного участка, сведения о котором внесены в ЕГРН
- Характерная точка границы объекта землеустройства
- Номер земельного участка, сведения о границах которого внесены в ЕГРН, в кадастровом квартале
- 47:23:0247001 Номер кадастрового квартала

Подпись _____ Дата " 10 " ноября 2020 г.

Место для оттиска печати (при наличии) лица, составившего описание местоположения границ

План границ объекта



Масштаб 1:1 000

Используемые условные знаки и обозначения:

- Граница объекта
- - - Граница кадастрового квартала
- Граница земельного участка, сведения о котором внесены в ЕГРН
- Характерная точка границы объекта землеустройства
- 1787 Номер земельного участка, сведения о границах которого внесены в ЕГРН, в кадастровом квартале
- 47:23:0247001 Номер кадастрового квартала

Подпись _____ Дата " 10 " ноября 2020 г.







Место для оттиска печати (при наличии) лица, составившего описание местоположения границ

План границ объекта



Масштаб 1:1 000

Используемые условные знаки и обозначения:

-  Граница объекта
-  Граница кадастрового квартала
-  Граница земельного участка, сведения о котором внесены в ЕГРН
-  Характерная точка границы объекта землеустройства
-  Номер земельного участка, сведения о границах которого внесены в ЕГРН, в кадастровом квартале
-  Номер кадастрового квартала

Подпись _____ Дата " 10 " ноября 2020 г.







Место для отрисовки печати (при наличии) лица, составившего описание местоположения границ

План границ объекта



Масштаб 1:1 000

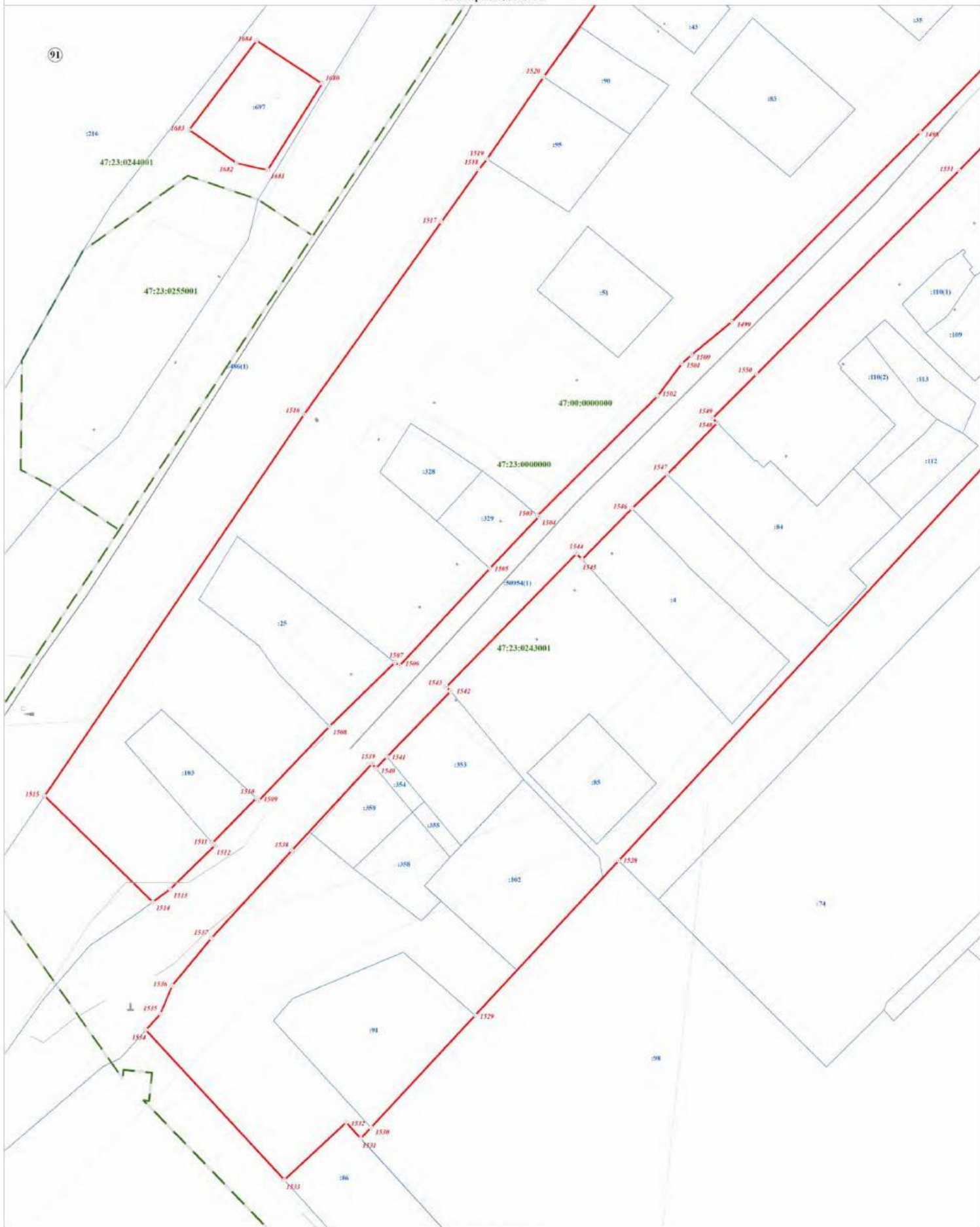
Используемые условные знаки и обозначения:

-  Граница объекта
-  Граница кадастрового квартала
-  Граница земельного участка, сведения о котором внесены в ЕГРН
-  Характерная точка границы объекта землеустройства
-  Номер земельного участка, сведения о границах которого внесены в ЕГРН, в кадастровом квартале
-  Номер кадастрового квартала

Подпись _____ Дата " 10 " ноября 2020 г.

Место для отиска печати (при наличии) лица, составившего описание местоположения границ

План границ объекта



Масштаб 1:1 000

Используемые условные знаки и обозначения:

- Граница объекта
- Граница кадастрового квартала
- Граница земельного участка, сведения о котором внесены в ЕГРН
- Характерная точка границы объекта землеустройства
- Номер земельного участка, сведения о границах которого внесены в ЕГРН, в кадастровом квартале
- 47:23:0247001 Номер кадастрового квартала

Подпись _____ Дата " 10 " ноября 2020 г.

Место для отиска печати (при наличии) лица, составившего описание местоположения границ

Текстовое описание местоположения границ населённых пунктов, территориальных зон, особо охраняемых природных территорий, зон с особыми условиями использования территорий

Прохождение границы		Описание прохождения границы
от точки	до точки	
1	2	3
1	2	по границе земельного участка с кадастровым номером 47:23:0259004:545
2	3	по границе земельного участка с кадастровым номером 47:23:0259004:545
3	4	по границе земельного участка с кадастровым номером 47:23:0259004:709
4	5	по границе земельного участка с кадастровым номером 47:23:0259004:709
5	6	по границе земельного участка с кадастровым номером 47:23:0259004:709
6	7	по границе земельного участка с кадастровым номером 47:23:0259004:1419
7	8	по границе земельного участка с кадастровым номером 47:23:0259004:1419
8	9	по границе земельного участка с кадастровым номером 47:23:0259004:1419
9	10	по границе земельного участка с кадастровым номером 47:23:0259004:77
10	11	по границе земельного участка с кадастровым номером 47:23:0259004:77
11	12	по границе земельного участка с кадастровым номером 47:23:0259004:78
12	13	-
13	14	по границе земельного участка с кадастровым номером 47:23:0259004:865
14	15	по границе земельного участка с кадастровым номером 47:23:0259004:927
15	16	по границе земельного участка с кадастровым номером 47:23:0259004:926
16	17	по границе земельного участка с кадастровым номером 47:23:0259004:926
17	18	по границе земельного участка с кадастровым номером 47:23:0259004:926
18	19	по границе земельного участка с кадастровым номером 47:23:0259004:926
19	20	по границе земельного участка с кадастровым номером 47:23:0259004:926
20	21	по границе земельного участка с кадастровым номером 47:23:0259004:926
21	22	по границе земельного участка с кадастровым номером 47:23:0259004:930
22	23	по границе земельного участка с кадастровым номером 47:23:0259004:930
23	24	по границе земельного участка с кадастровым номером 47:23:0259004:928
24	25	по границе земельного участка с кадастровым номером 47:23:0259004:928
25	26	по границе земельного участка с кадастровым номером 47:23:0259004:928
26	27	по границе земельного участка с кадастровым номером 47:23:0259004:929
27	28	по границе земельного участка с кадастровым номером 47:23:0259004:929
28	29	по границе земельного участка с кадастровым номером 47:23:0259004:929
29	30	по границе земельного участка с кадастровым номером 47:23:0259004:929
30	31	-
31	32	по границе земельного участка с кадастровым номером 47:23:0000000:50956
32	33	по границе земельного участка с кадастровым номером 47:23:0000000:50956
33	34	по границе земельного участка с кадастровым номером 47:23:0000000:50956
34	35	по границе земельного участка с кадастровым номером 47:23:0000000:50956
35	36	по границе земельного участка с кадастровым номером 47:23:0259004:666
36	37	по границе земельного участка с кадастровым номером 47:23:0259004:666
37	38	по границе земельного участка с кадастровым номером 47:23:0259004:666
38	39	по границе земельного участка с кадастровым номером 47:23:0259004:666
39	40	по границе земельного участка с кадастровым номером 47:23:0259004:666
40	41	по границе земельного участка с кадастровым номером 47:23:0259004:666
41	42	-

1	2	3
142	143	-
143	144	-
144	145	-
145	146	-
146	147	-
147	148	-
148	149	по границе земельного участка с кадастровым номером 47:23:0000000:49683(3)
149	150	по границе земельного участка с кадастровым номером 47:23:0000000:49683(3)
150	151	по границе земельного участка с кадастровым номером 47:23:0000000:49683(3)
151	152	по границе земельного участка с кадастровым номером 47:23:0000000:49683(3)
152	153	по границе земельного участка с кадастровым номером 47:23:0000000:49683(3)
153	154	по границе земельного участка с кадастровым номером 47:23:0000000:49683(3)
154	155	-
155	156	по границе земельного участка с кадастровым номером 47:23:0246004:94
156	157	по границе земельного участка с кадастровым номером 47:23:0246004:94
157	158	по границе земельного участка с кадастровым номером 47:23:0246004:94
158	159	по границе земельного участка с кадастровым номером 47:23:0246004:94
159	160	по границе земельного участка с кадастровым номером 47:23:0246004:95
160	161	по границе земельного участка с кадастровым номером 47:23:0246004:95
161	162	по границе земельного участка с кадастровым номером 47:23:0246004:95
162	163	-
163	164	-
164	165	-
165	166	-
166	167	-
167	168	-
168	169	-
169	170	-
170	171	-
171	172	-
172	173	-
173	174	-
174	175	-
175	176	-
176	177	-
177	178	по границе земельного участка с кадастровым номером 47:23:0259002:295
178	179	по границе земельного участка с кадастровым номером 47:23:0259002:295
179	180	по границе земельного участка с кадастровым номером 47:23:0259002:295
180	181	по границе земельного участка с кадастровым номером 47:23:0259002:294
181	182	по границе земельного участка с кадастровым номером 47:23:0259002:294
182	183	по границе земельного участка с кадастровым номером 47:23:0259002:294
183	184	по границе земельного участка с кадастровым номером 47:23:0259002:294
184	185	-
185	186	-
186	187	-
187	188	-
188	189	-
189	190	по границе земельного участка с кадастровым номером 47:23:0259002:67
190	191	-
191	192	-

1	2	3
192	193	-
193	194	по границе земельного участка с кадастровым номером 47:23:0259002:34
194	195	по границе земельного участка с кадастровым номером 47:23:0259002:34
195	196	-
196	197	-
197	198	-
198	199	-
199	200	-
200	201	по границе земельного участка с кадастровым номером 47:23:0259002:42
201	202	-
202	203	-
203	204	-
204	205	-
205	206	-
206	207	-
207	208	-
208	209	-
209	210	-
210	211	-
211	212	-
212	213	-
213	214	-
214	215	-
215	216	-
216	217	-
217	218	по границе земельного участка с кадастровым номером 47:23:0246002:11
218	219	-
219	220	-
220	221	-
221	222	-
222	223	по границе земельного участка с кадастровым номером 47:23:0246002:43
223	224	по границе земельного участка с кадастровым номером 47:23:0246002:51
224	225	-
225	226	по границе земельного участка с кадастровым номером 47:23:0246002:36
226	227	по границе земельного участка с кадастровым номером 47:23:0246002:36
227	228	по границе земельного участка с кадастровым номером 47:23:0246002:11
228	229	по границе земельного участка с кадастровым номером 47:23:0246002:11
229	230	-
230	231	-
231	232	-
232	233	-
233	140	-
234	235	по границе земельного участка с кадастровым номером 47:23:0259004:1339
235	236	по границе земельного участка с кадастровым номером 47:23:0259004:1339
236	237	по границе земельного участка с кадастровым номером 47:23:0259004:1339
237	238	по границе земельного участка с кадастровым номером 47:23:0259004:1339
238	239	по границе земельного участка с кадастровым номером 47:23:0259004:1339
239	240	по границе земельного участка с кадастровым номером 47:23:0259004:1339
240	241	-
241	242	-

1	2	3
292	293	-
293	294	-
294	295	-
295	296	по границе земельного участка с кадастровым номером 47:23:0000000:49861
296	297	по границе земельного участка с кадастровым номером 47:23:0000000:49861
297	298	-
298	299	-
299	300	по границе земельного участка с кадастровым номером 47:23:0000000:49861
300	301	по границе земельного участка с кадастровым номером 47:23:0000000:49861
301	302	по границе земельного участка с кадастровым номером 47:23:0000000:49861
302	303	по границе земельного участка с кадастровым номером 47:23:0262003:145
303	304	по границе земельного участка с кадастровым номером 47:23:0262003:145
304	305	по границе земельного участка с кадастровым номером 47:23:0253003:56
305	306	-
306	307	-
307	308	-
308	309	-
309	310	-
310	311	-
311	312	-
312	313	-
313	314	-
314	315	-
315	316	-
316	317	-
317	318	-
318	319	-
319	320	-
320	321	-
321	322	-
322	323	-
323	324	-
324	325	-
325	326	по границе земельного участка с кадастровым номером 47:23:0253004:64
326	327	по границе земельного участка с кадастровым номером 47:23:0253004:64
327	328	по границе земельного участка с кадастровым номером 47:23:0253004:64
328	329	по границе земельного участка с кадастровым номером 47:23:0253004:91(1)
329	330	по границе земельного участка с кадастровым номером 47:23:0253004:91(1)
330	331	по границе земельного участка с кадастровым номером 47:23:0253004:91(1)
331	332	по границе земельного участка с кадастровым номером 47:23:0253004:91(1)
332	333	по границе земельного участка с кадастровым номером 47:23:0253004:91(1)
333	334	по границе земельного участка с кадастровым номером 47:23:0253004:91(1)
334	335	по границе земельного участка с кадастровым номером 47:23:0253004:24
335	336	по границе земельного участка с кадастровым номером 47:23:0253004:24
336	337	по границе земельного участка с кадастровым номером 47:23:0253004:24
337	338	по границе земельного участка с кадастровым номером 47:23:0000000:51024(1)
338	339	по границе земельного участка с кадастровым номером 47:23:0000000:51024(1)
339	340	по границе земельного участка с кадастровым номером 47:23:0000000:51024(1)
340	341	по границе земельного участка с кадастровым номером 47:23:0000000:51024(1)
341	342	по границе земельного участка с кадастровым номером 47:23:0000000:51024(1)

1	2	3
342	343	по границе земельного участка с кадастровым номером 47:23:0253001:438
343	344	по границе земельного участка с кадастровым номером 47:23:0253001:440
344	345	по границе земельного участка с кадастровым номером 47:23:0253001:440
345	346	по границе земельного участка с кадастровым номером 47:23:0253001:440
346	347	по границе земельного участка с кадастровым номером 47:23:0253001:440
347	348	по границе земельного участка с кадастровым номером 47:23:0253001:440
348	349	по границе земельного участка с кадастровым номером 47:23:0253001:440
349	350	по границе земельного участка с кадастровым номером 47:23:0253001:440
350	351	по границе земельного участка с кадастровым номером 47:23:0253001:440
351	352	по границе земельного участка с кадастровым номером 47:23:0253001:440
352	353	по границе земельного участка с кадастровым номером 47:23:0253001:440
353	354	-
354	355	-
355	356	-
356	357	-
357	358	по границе земельного участка с кадастровым номером 47:23:0259004:694
358	359	-
359	360	-
360	361	-
361	362	-
362	363	-
363	364	-
364	365	-
365	366	-
366	367	-
367	368	по границе земельного участка с кадастровым номером 47:23:0259004:694
368	369	-
369	370	-
370	371	-
371	372	по границе земельного участка с кадастровым номером 47:23:0259004:668
372	373	по границе земельного участка с кадастровым номером 47:23:0259004:668
373	374	по границе земельного участка с кадастровым номером 47:23:0259004:668
374	375	по границе земельного участка с кадастровым номером 47:23:0259004:668
375	376	-
376	377	-
377	234	-
378	379	по границе земельного участка с кадастровым номером 47:23:0000000:49804(2)
379	380	по границе земельного участка с кадастровым номером 47:23:0000000:49804(2)
380	381	по границе земельного участка с кадастровым номером 47:23:0000000:49804(2)
381	378	по границе земельного участка с кадастровым номером 47:23:0000000:49804(2)
382	383	-
383	384	-
384	385	-
385	386	-
386	387	-
387	388	-
388	389	-
389	390	-
390	391	-
391	392	-

1	2	3
392	393	-
393	394	-
394	395	-
395	396	-
396	397	-
397	398	-
398	399	-
399	400	-
400	401	-
401	402	-
402	403	-
403	404	-
404	405	-
405	406	по границе земельного участка с кадастровым номером 47:23:0000000:486(1)
406	407	по границе земельного участка с кадастровым номером 47:23:0000000:486(1)
407	408	по границе земельного участка с кадастровым номером 47:23:0000000:486(1)
408	409	по границе земельного участка с кадастровым номером 47:23:0000000:486(1)
409	410	-
410	411	-
411	412	-
412	413	-
413	414	по границе земельного участка с кадастровым номером 47:23:0245006:278(1)
414	415	по границе земельного участка с кадастровым номером 47:23:0245006:278(1)
415	416	-
416	417	-
417	418	по границе земельного участка с кадастровым номером 47:23:0245006:223
418	419	-
419	420	-
420	421	по границе земельного участка с кадастровым номером 47:23:0245006:278(3)
421	422	по границе земельного участка с кадастровым номером 47:23:0245006:278(3)
422	423	по границе земельного участка с кадастровым номером 47:23:0245006:278(3)
423	424	по границе земельного участка с кадастровым номером 47:23:0245006:278(3)
424	425	по границе земельного участка с кадастровым номером 47:23:0245006:278(3)
425	426	по границе земельного участка с кадастровым номером 47:23:0245006:278(3)
426	427	-
427	428	-
428	429	по границе земельного участка с кадастровым номером 47:23:0245006:278(1)
429	430	по границе земельного участка с кадастровым номером 47:23:0245006:278(1)
430	431	по границе земельного участка с кадастровым номером 47:23:0245006:278(1)
431	432	по границе земельного участка с кадастровым номером 47:23:0245006:278(1)
432	433	по границе земельного участка с кадастровым номером 47:23:0245006:278(1)
433	434	по границе земельного участка с кадастровым номером 47:23:0245006:278(1)
434	435	по границе земельного участка с кадастровым номером 47:23:0245006:278(1)
435	436	по границе земельного участка с кадастровым номером 47:23:0245006:278(1)
436	437	по границе земельного участка с кадастровым номером 47:23:0245006:278(1)
437	438	-
438	439	-
439	440	-
440	441	-
441	442	-

1	2	3
442	443	по границе земельного участка с кадастровым номером 47:23:0245006:217
443	444	по границе земельного участка с кадастровым номером 47:23:0245006:334
444	445	по границе земельного участка с кадастровым номером 47:23:0245006:335
445	446	по границе земельного участка с кадастровым номером 47:23:0245006:402
446	447	-
447	448	-
448	449	-
449	450	по границе земельного участка с кадастровым номером 47:23:0245006:361
450	451	по границе земельного участка с кадастровым номером 47:23:0245006:361
451	452	по границе земельного участка с кадастровым номером 47:23:0245006:361
452	453	по границе земельного участка с кадастровым номером 47:23:0245006:361
453	454	по границе земельного участка с кадастровым номером 47:23:0245006:361
454	455	по границе земельного участка с кадастровым номером 47:23:0245006:368
455	456	-
456	457	по границе земельного участка с кадастровым номером 47:23:0245006:278(2)
457	458	по границе земельного участка с кадастровым номером 47:23:0245006:356
458	459	по границе земельного участка с кадастровым номером 47:23:0245006:356
459	460	по границе земельного участка с кадастровым номером 47:23:0245006:269
460	461	по границе земельного участка с кадастровым номером 47:23:0245006:268
461	462	по границе земельного участка с кадастровым номером 47:23:0245006:268
462	463	по границе земельного участка с кадастровым номером 47:23:0245006:269
463	464	по границе земельного участка с кадастровым номером 47:23:0245006:267
464	465	по границе земельного участка с кадастровым номером 47:23:0245006:266
465	466	по границе земельного участка с кадастровым номером 47:23:0245006:248
466	467	по границе земельного участка с кадастровым номером 47:23:0245006:247
467	468	по границе земельного участка с кадастровым номером 47:23:0245006:22
468	469	-
469	470	-
470	471	-
471	472	-
472	473	-
473	474	-
474	475	-
475	476	-
476	477	-
477	478	-
478	479	-
479	480	по границе земельного участка с кадастровым номером 47:23:0245005:63
480	481	-
481	482	-
482	483	-
483	484	-
484	485	-
485	486	-
486	487	по границе земельного участка с кадастровым номером 47:23:0245005:33
487	488	по границе земельного участка с кадастровым номером 47:23:0245005:33
488	489	-
489	490	-
490	491	-
491	492	-

1	2	3
642	643	по границе земельного участка с кадастровым номером 47:23:0245007:31
643	644	по границе земельного участка с кадастровым номером 47:23:0245007:31
644	645	по границе земельного участка с кадастровым номером 47:23:0245007:31
645	646	по границе земельного участка с кадастровым номером 47:23:0245007:31
646	647	по границе земельного участка с кадастровым номером 47:23:0245007:31
647	648	по границе земельного участка с кадастровым номером 47:23:0245007:31
648	649	по границе земельного участка с кадастровым номером 47:23:0245007:31
649	650	по границе земельного участка с кадастровым номером 47:23:0245007:31
650	651	по границе земельного участка с кадастровым номером 47:23:0245007:31
651	652	по границе земельного участка с кадастровым номером 47:23:0245007:218
652	653	по границе земельного участка с кадастровым номером 47:23:0245007:218
653	654	-
654	655	по границе земельного участка с кадастровым номером 47:23:0245007:101
655	656	по границе земельного участка с кадастровым номером 47:23:0245007:24
656	657	по границе земельного участка с кадастровым номером 47:23:0245007:24
657	658	-
658	659	-
659	660	-
660	661	-
661	662	-
662	663	по границе земельного участка с кадастровым номером 47:23:0259002:262
663	664	по границе земельного участка с кадастровым номером 47:23:0259002:262
664	665	по границе земельного участка с кадастровым номером 47:23:0259002:262
665	666	по границе земельного участка с кадастровым номером 47:23:0259002:235
666	667	по границе земельного участка с кадастровым номером 47:23:0259002:235
667	668	по границе земельного участка с кадастровым номером 47:23:0259002:235
668	669	по границе земельного участка с кадастровым номером 47:23:0259002:235
669	670	по границе земельного участка с кадастровым номером 47:23:0259002:235
670	671	по границе земельного участка с кадастровым номером 47:23:0259002:235
671	672	по границе земельного участка с кадастровым номером 47:23:0259002:235
672	673	по границе земельного участка с кадастровым номером 47:23:0259002:235
673	674	-
674	675	по границе земельного участка с кадастровым номером 47:23:0259002:737
675	676	по границе земельного участка с кадастровым номером 47:23:0259002:737
676	677	по границе земельного участка с кадастровым номером 47:23:0259002:737
677	678	по границе земельного участка с кадастровым номером 47:23:0259002:737
678	679	по границе земельного участка с кадастровым номером 47:23:0259002:737
679	680	по границе земельного участка с кадастровым номером 47:23:0259002:737
680	681	-
681	682	-
682	683	-
683	684	-
684	685	-
685	686	-
686	687	-
687	688	-
688	689	-
689	690	-
690	691	-
691	692	-

1	2	3
742	743	-
743	744	по границе земельного участка с кадастровым номером 47:23:0259004:915
744	745	по границе земельного участка с кадастровым номером 47:23:0259004:915
745	746	-
746	747	-
747	748	-
748	749	-
749	750	-
750	751	по границе земельного участка с кадастровым номером 47:23:0000000:4253
751	752	-
752	753	-
753	754	-
754	755	-
755	756	по границе земельного участка с кадастровым номером 47:23:0000000:4253
756	757	-
757	758	-
758	759	-
759	760	-
760	761	-
761	762	-
762	763	-
763	764	-
764	765	-
765	766	-
766	767	-
767	768	-
768	769	-
769	770	-
770	771	-
771	772	-
772	773	-
773	774	-
774	775	-
775	776	по границе земельного участка с кадастровым номером 47:23:0000000:4253
776	777	по границе земельного участка с кадастровым номером 47:23:0000000:4253
777	778	по границе земельного участка с кадастровым номером 47:23:0259004:4
778	779	по границе земельного участка с кадастровым номером 47:23:0259004:4
779	780	по границе земельного участка с кадастровым номером 47:23:0259004:4
780	781	по границе земельного участка с кадастровым номером 47:23:0259004:4
781	782	по границе земельного участка с кадастровым номером 47:23:0259004:4
782	783	по границе земельного участка с кадастровым номером 47:23:0259004:4
783	784	по границе земельного участка с кадастровым номером 47:23:0250001:308
784	785	по границе земельного участка с кадастровым номером 47:23:0250001:308
785	786	по границе земельного участка с кадастровым номером 47:23:0259004:4
786	787	по границе земельного участка с кадастровым номером 47:23:0259004:4
787	788	-
788	789	-
789	790	-
790	791	-
791	792	по границе земельного участка с кадастровым номером 47:23:0259004:2

1	2	3
842	843	по границе земельного участка с кадастровым номером 47:23:0259002:947
843	844	по границе земельного участка с кадастровым номером 47:23:0259002:947
844	845	-
845	846	-
846	847	-
847	848	-
848	849	-
849	850	-
850	851	-
851	852	-
852	853	-
853	854	-
854	855	-
855	856	-
856	857	-
857	858	-
858	859	-
859	794	-
860	861	по границе земельного участка с кадастровым номером 47:23:0245002:329
861	862	по границе земельного участка с кадастровым номером 47:23:0245002:329
862	863	по границе земельного участка с кадастровым номером 47:23:0245002:329
863	864	по границе земельного участка с кадастровым номером 47:23:0245002:329
864	865	по границе земельного участка с кадастровым номером 47:23:0245002:329
865	866	по границе земельного участка с кадастровым номером 47:23:0245002:329
866	867	по границе земельного участка с кадастровым номером 47:23:0245002:329
867	860	по границе земельного участка с кадастровым номером 47:23:0245002:329
868	869	по границе земельного участка с кадастровым номером 47:23:0259004:670
869	870	по границе земельного участка с кадастровым номером 47:23:0251001:95
870	871	по границе земельного участка с кадастровым номером 47:23:0251001:95
871	872	по границе земельного участка с кадастровым номером 47:23:0251001:95
872	873	-
873	874	-
874	875	-
875	876	-
876	877	по границе земельного участка с кадастровым номером 47:23:0251001:18
877	878	по границе земельного участка с кадастровым номером 47:23:0251001:18
878	879	по границе земельного участка с кадастровым номером 47:23:0251001:18
879	880	по границе земельного участка с кадастровым номером 47:23:0251001:18
880	881	-
881	882	-
882	883	-
883	884	-
884	885	по границе земельного участка с кадастровым номером 47:23:0259004:72
885	886	по границе земельного участка с кадастровым номером 47:23:0259004:668
886	887	по границе земельного участка с кадастровым номером 47:23:0259004:1138
887	888	-
888	889	-
889	890	по границе земельного участка с кадастровым номером 47:23:0259004:114
890	891	-
891	892	-

1	2	3
992	993	по границе земельного участка с кадастровым номером 47:23:0259002:763
993	994	по границе земельного участка с кадастровым номером 47:23:0259002:763
994	995	по границе земельного участка с кадастровым номером 47:23:0259002:763
995	996	по границе земельного участка с кадастровым номером 47:23:0259002:764
996	997	по границе земельного участка с кадастровым номером 47:23:0259002:764
997	998	по границе земельного участка с кадастровым номером 47:23:0259002:764
998	999	по границе земельного участка с кадастровым номером 47:23:0259002:764
999	1000	по границе земельного участка с кадастровым номером 47:23:0259002:764
1000	1001	по границе земельного участка с кадастровым номером 47:23:0259002:952
1001	1002	по границе земельного участка с кадастровым номером 47:23:0259002:952
1002	1003	-
1003	1004	по границе земельного участка с кадастровым номером 47:23:0244001:800
1004	1005	по границе земельного участка с кадастровым номером 47:23:0244001:800
1005	1006	по границе земельного участка с кадастровым номером 47:23:0244001:800
1006	1007	по границе земельного участка с кадастровым номером 47:23:0244001:800
1007	1008	по границе земельного участка с кадастровым номером 47:23:0244001:800
1008	1009	по границе земельного участка с кадастровым номером 47:23:0244001:800
1009	1010	по границе земельного участка с кадастровым номером 47:23:0244001:800
1010	1011	по границе земельного участка с кадастровым номером 47:23:0244001:800
1011	937	по границе земельного участка с кадастровым номером 47:23:0244001:800
1012	1013	по границе земельного участка с кадастровым номером 47:23:0000000:50975(2)
1013	1014	-
1014	1015	-
1015	1016	-
1016	1017	-
1017	1018	-
1018	1019	-
1019	1020	-
1020	1021	-
1021	1022	-
1022	1023	-
1023	1024	-
1024	1025	-
1025	1026	-
1026	1027	-
1027	1028	-
1028	1029	-
1029	1030	-
1030	1031	-
1031	1032	-
1032	1033	-
1033	1034	по границе земельного участка с кадастровым номером 47:23:0259002:1094
1034	1035	по границе земельного участка с кадастровым номером 47:23:0259002:1094
1035	1036	по границе земельного участка с кадастровым номером 47:23:0259002:1094
1036	1037	по границе земельного участка с кадастровым номером 47:23:0259002:1094
1037	1038	-
1038	1039	-
1039	1040	по границе земельного участка с кадастровым номером 47:23:0241001:103
1040	1041	по границе земельного участка с кадастровым номером 47:23:0240001:7
1041	1042	по границе земельного участка с кадастровым номером 47:23:0240001:7

1	2	3
1192	1193	по границе земельного участка с кадастровым номером 47:23:0259002:282
1193	1194	по границе земельного участка с кадастровым номером 47:23:0259002:282
1194	1195	-
1195	1153	-
1196	1197	-
1197	1198	-
1198	1199	по границе земельного участка с кадастровым номером 47:23:0242001:72
1199	1200	по границе земельного участка с кадастровым номером 47:23:0242001:72
1200	1201	по границе земельного участка с кадастровым номером 47:23:0242001:72
1201	1202	-
1202	1203	по границе земельного участка с кадастровым номером 47:23:0242001:495
1203	1204	по границе земельного участка с кадастровым номером 47:23:0242001:495
1204	1205	-
1205	1206	-
1206	1207	по границе земельного участка с кадастровым номером 47:23:0242001:87
1207	1208	по границе земельного участка с кадастровым номером 47:23:0242001:87
1208	1209	по границе земельного участка с кадастровым номером 47:23:0242001:78
1209	1210	-
1210	1211	по границе земельного участка с кадастровым номером 47:23:0242001:64
1211	1212	по границе земельного участка с кадастровым номером 47:23:0242001:64
1212	1213	-
1213	1214	-
1214	1215	-
1215	1216	-
1216	1217	-
1217	1218	-
1218	1219	-
1219	1220	-
1220	1221	по границе земельного участка с кадастровым номером 47:23:0242001:483
1221	1222	по границе земельного участка с кадастровым номером 47:23:0242001:483
1222	1223	по границе земельного участка с кадастровым номером 47:23:0242001:482
1223	1224	по границе земельного участка с кадастровым номером 47:23:0242001:482
1224	1225	по границе земельного участка с кадастровым номером 47:23:0242001:122
1225	1226	по границе земельного участка с кадастровым номером 47:23:0242001:122
1226	1227	-
1227	1228	-
1228	1229	-
1229	1230	-
1230	1231	-
1231	1232	-
1232	1233	-
1233	1234	-
1234	1235	-
1235	1236	по границе земельного участка с кадастровым номером 47:23:0242001:25
1236	1237	-
1237	1238	-
1238	1239	по границе земельного участка с кадастровым номером 47:23:0242001:57
1239	1240	по границе земельного участка с кадастровым номером 47:23:0242001:57
1240	1241	по границе земельного участка с кадастровым номером 47:23:0242001:57
1241	1242	-

1	2	3
1342	1343	по границе земельного участка с кадастровым номером 47:23:0247001:21
1343	1344	-
1344	1345	-
1345	1346	по границе земельного участка с кадастровым номером 47:23:0247002:108(3)
1346	1347	по границе земельного участка с кадастровым номером 47:23:0247002:108(3)
1347	1348	по границе земельного участка с кадастровым номером 47:23:0247002:108(3)
1348	1349	по границе земельного участка с кадастровым номером 47:23:0247002:108(3)
1349	1350	по границе земельного участка с кадастровым номером 47:23:0247002:108(3)
1350	1351	по границе земельного участка с кадастровым номером 47:23:0247002:108(3)
1351	1352	по границе земельного участка с кадастровым номером 47:23:0259001:28(1)
1352	1353	-
1353	1354	по границе земельного участка с кадастровым номером 47:23:0259001:28(2)
1354	1355	по границе земельного участка с кадастровым номером 47:23:0259001:28(2)
1355	1356	по границе земельного участка с кадастровым номером 47:23:0247002:108(4)
1356	1357	по границе земельного участка с кадастровым номером 47:23:0247002:108(4)
1357	1358	по границе земельного участка с кадастровым номером 47:23:0259001:28(2)
1358	1359	по границе земельного участка с кадастровым номером 47:23:0259001:28(2)
1359	1360	по границе земельного участка с кадастровым номером 47:23:0259001:28(2)
1360	1361	по границе земельного участка с кадастровым номером 47:23:0247002:59
1361	1362	по границе земельного участка с кадастровым номером 47:23:0247002:59
1362	1363	по границе земельного участка с кадастровым номером 47:23:0247002:59
1363	1364	по границе земельного участка с кадастровым номером 47:23:0247002:59
1364	1365	по границе земельного участка с кадастровым номером 47:23:0247002:59
1365	1366	по границе земельного участка с кадастровым номером 47:23:0247002:59
1366	1313	по границе земельного участка с кадастровым номером 47:23:0259001:28(3)
1367	1368	-
1368	1369	-
1369	1370	по границе земельного участка с кадастровым номером 47:23:0201001:242(2)
1370	1371	по границе земельного участка с кадастровым номером 47:23:0201001:242(2)
1371	1372	по границе земельного участка с кадастровым номером 47:23:0201001:304
1372	1373	по границе земельного участка с кадастровым номером 47:23:0201001:224
1373	1374	-
1374	1375	-
1375	1376	-
1376	1377	-
1377	1378	-
1378	1379	по границе земельного участка с кадастровым номером 47:23:0201001:291
1379	1380	-
1380	1381	по границе земельного участка с кадастровым номером 47:23:0201001:250
1381	1382	по границе земельного участка с кадастровым номером 47:23:0201001:250
1382	1383	-
1383	1384	по границе земельного участка с кадастровым номером 47:23:1408001:58(1)
1384	1385	по границе земельного участка с кадастровым номером 47:23:1408001:58(1)
1385	1386	по границе земельного участка с кадастровым номером 47:23:1408001:58(1)
1386	1387	по границе земельного участка с кадастровым номером 47:23:1408001:58(1)
1387	1388	по границе земельного участка с кадастровым номером 47:23:1408001:58(1)
1388	1389	по границе земельного участка с кадастровым номером 47:23:1408001:58(1)
1389	1390	-
1390	1391	-
1391	1367	-

1	2	3
1392	1393	-
1393	1394	-
1394	1395	-
1395	1396	-
1396	1397	по границе земельного участка с кадастровым номером 47:23:0259004:1073
1397	1398	-
1398	1399	-
1399	1400	по границе земельного участка с кадастровым номером 47:23:0259004:668
1400	1401	по границе земельного участка с кадастровым номером 47:23:0259004:668
1401	1392	по границе земельного участка с кадастровым номером 47:23:0259004:120
1402	1403	по границе земельного участка с кадастровым номером 47:23:0000000:486(1)
1403	1404	по границе земельного участка с кадастровым номером 47:23:0256001:488
1404	1405	по границе земельного участка с кадастровым номером 47:23:0256001:488
1405	1406	по границе земельного участка с кадастровым номером 47:23:0256001:483
1406	1407	-
1407	1408	по границе земельного участка с кадастровым номером 47:23:0256001:490
1408	1409	-
1409	1410	-
1410	1411	-
1411	1412	-
1412	1413	-
1413	1414	по границе земельного участка с кадастровым номером 47:23:0259003:35
1414	1415	по границе земельного участка с кадастровым номером 47:23:0259003:35
1415	1416	по границе земельного участка с кадастровым номером 47:23:0259003:35
1416	1417	по границе земельного участка с кадастровым номером 47:23:0259003:35
1417	1418	по границе земельного участка с кадастровым номером 47:23:0259003:35
1418	1419	по границе земельного участка с кадастровым номером 47:23:0259003:35
1419	1420	по границе земельного участка с кадастровым номером 47:23:0259003:35
1420	1421	-
1421	1422	-
1422	1423	-
1423	1424	по границе земельного участка с кадастровым номером 47:23:0249001:39
1424	1425	-
1425	1426	-
1426	1427	-
1427	1428	по границе земельного участка с кадастровым номером 47:23:0000000:51206
1428	1429	по границе земельного участка с кадастровым номером 47:23:0000000:51206
1429	1430	по границе земельного участка с кадастровым номером 47:23:0000000:51206
1430	1431	по границе земельного участка с кадастровым номером 47:23:0000000:486(1)
1431	1432	по границе земельного участка с кадастровым номером 47:23:0000000:486(1)
1432	1433	по границе земельного участка с кадастровым номером 47:23:0000000:486(1)
1433	1434	по границе земельного участка с кадастровым номером 47:23:0000000:486(1)
1434	1402	по границе земельного участка с кадастровым номером 47:23:0000000:486(1)
1435	1436	по границе земельного участка с кадастровым номером 47:23:0247001:51
1436	1437	по границе земельного участка с кадастровым номером 47:23:0000000:49325(1)
1437	1438	по границе земельного участка с кадастровым номером 47:23:0000000:49325(1)
1438	1439	по границе земельного участка с кадастровым номером 47:23:0000000:49325(1)
1439	1440	по границе земельного участка с кадастровым номером 47:23:0000000:49325(1)
1440	1441	по границе земельного участка с кадастровым номером 47:23:0000000:49325(1)
1441	1442	по границе земельного участка с кадастровым номером 47:23:0000000:49325(1)

1	2	3
1442	1443	по границе земельного участка с кадастровым номером 47:23:0000000:49325(1)
1443	1444	по границе земельного участка с кадастровым номером 47:23:0000000:49325(1)
1444	1445	по границе земельного участка с кадастровым номером 47:23:0000000:49325(1)
1445	1446	по границе земельного участка с кадастровым номером 47:23:0000000:49325(1)
1446	1447	по границе земельного участка с кадастровым номером 47:23:0000000:49325(1)
1447	1448	-
1448	1449	-
1449	1450	-
1450	1451	-
1451	1452	-
1452	1453	-
1453	1454	-
1454	1455	-
1455	1456	по границе земельного участка с кадастровым номером 47:23:0247001:64
1456	1457	-
1457	1458	-
1458	1459	по границе земельного участка с кадастровым номером 47:23:0247001:62
1459	1460	по границе земельного участка с кадастровым номером 47:23:0247001:22
1460	1461	по границе земельного участка с кадастровым номером 47:23:0247001:22
1461	1462	по границе земельного участка с кадастровым номером 47:23:0247001:22
1462	1463	по границе земельного участка с кадастровым номером 47:23:0247001:22
1463	1464	-
1464	1465	-
1465	1466	по границе земельного участка с кадастровым номером 47:23:0247001:20
1466	1467	по границе земельного участка с кадастровым номером 47:23:0247001:20
1467	1468	по границе земельного участка с кадастровым номером 47:23:0247001:20
1468	1469	по границе земельного участка с кадастровым номером 47:23:0247001:20
1469	1470	по границе земельного участка с кадастровым номером 47:23:0247001:20
1470	1471	по границе земельного участка с кадастровым номером 47:23:0247001:20
1471	1472	-
1472	1473	по границе земельного участка с кадастровым номером 47:23:0000000:311
1473	1474	по границе земельного участка с кадастровым номером 47:23:0000000:311
1474	1475	по границе земельного участка с кадастровым номером 47:23:0000000:311
1475	1476	по границе земельного участка с кадастровым номером 47:23:0000000:311
1476	1477	-
1477	1478	-
1478	1479	-
1479	1480	-
1480	1481	-
1481	1482	-
1482	1483	-
1483	1484	-
1484	1485	по границе земельного участка с кадастровым номером 47:23:0259002:249
1485	1486	по границе земельного участка с кадастровым номером 47:23:0259002:249
1486	1487	по границе земельного участка с кадастровым номером 47:23:0259002:94
1487	1488	по границе земельного участка с кадастровым номером 47:23:0259002:94
1488	1489	по границе земельного участка с кадастровым номером 47:23:0259002:94
1489	1490	по границе земельного участка с кадастровым номером 47:23:0259002:211
1490	1491	по границе земельного участка с кадастровым номером 47:23:0259002:950
1491	1492	-

1	2	3
1592	1593	по границе земельного участка с кадастровым номером 47:23:0253004:75(2)
1593	1594	по границе земельного участка с кадастровым номером 47:23:0253004:83
1594	1595	по границе земельного участка с кадастровым номером 47:23:0253004:82(2)
1595	1596	-
1596	1574	по границе земельного участка с кадастровым номером 47:23:0253004:74
1597	1598	по границе земельного участка с кадастровым номером 47:23:0259004:96
1598	1599	-
1599	1600	-
1600	1601	по границе земельного участка с кадастровым номером 47:23:0251001:2
1601	1602	по границе земельного участка с кадастровым номером 47:23:0251001:2
1602	1603	по границе земельного участка с кадастровым номером 47:23:0251001:2
1603	1604	по границе земельного участка с кадастровым номером 47:23:0251001:2
1604	1605	-
1605	1606	-
1606	1607	-
1607	1608	по границе земельного участка с кадастровым номером 47:23:0259004:394
1608	1609	по границе земельного участка с кадастровым номером 47:23:0259004:394
1609	1610	по границе земельного участка с кадастровым номером 47:23:0259004:394
1610	1611	по границе земельного участка с кадастровым номером 47:23:0259004:394
1611	1612	-
1612	1613	по границе земельного участка с кадастровым номером 47:23:0259004:762
1613	1614	по границе земельного участка с кадастровым номером 47:23:0259004:762
1614	1615	по границе земельного участка с кадастровым номером 47:23:0259004:762
1615	1616	по границе земельного участка с кадастровым номером 47:23:0251001:100
1616	1617	по границе земельного участка с кадастровым номером 47:23:0251001:100
1617	1618	по границе земельного участка с кадастровым номером 47:23:0251001:95
1618	1619	по границе земельного участка с кадастровым номером 47:23:0251001:95
1619	1620	по границе земельного участка с кадастровым номером 47:23:0251001:95
1620	1621	по границе земельного участка с кадастровым номером 47:23:0251001:95
1621	1622	по границе земельного участка с кадастровым номером 47:23:0259004:932
1622	1623	по границе земельного участка с кадастровым номером 47:23:0259004:932
1623	1597	по границе земельного участка с кадастровым номером 47:23:0259004:96
1624	1625	-
1625	1626	-
1626	1627	-
1627	1628	-
1628	1629	по границе земельного участка с кадастровым номером 47:23:0000000:50957
1629	1630	по границе земельного участка с кадастровым номером 47:23:0000000:50957
1630	1631	по границе земельного участка с кадастровым номером 47:23:0000000:50957
1631	1632	по границе земельного участка с кадастровым номером 47:23:0000000:50957
1632	1633	-
1633	1634	-
1634	1635	по границе земельного участка с кадастровым номером 47:23:0242001:17(3)
1635	1636	-
1636	1624	-
1637	1638	-
1638	1639	по границе земельного участка с кадастровым номером 47:23:0259001:28(1)
1639	1640	по границе земельного участка с кадастровым номером 47:23:0259001:28(1)
1640	1641	по границе земельного участка с кадастровым номером 47:23:0247002:108(3)
1641	1642	по границе земельного участка с кадастровым номером 47:23:0247002:108(3)

1	2	3
1692	1693	по границе земельного участка с кадастровым номером 47:23:0000000:50753
1693	1694	по границе земельного участка с кадастровым номером 47:23:0000000:50753
1694	1695	по границе земельного участка с кадастровым номером 47:23:0000000:50753
1695	1685	по границе земельного участка с кадастровым номером 47:23:0000000:50753