

Чертеж межевания территории

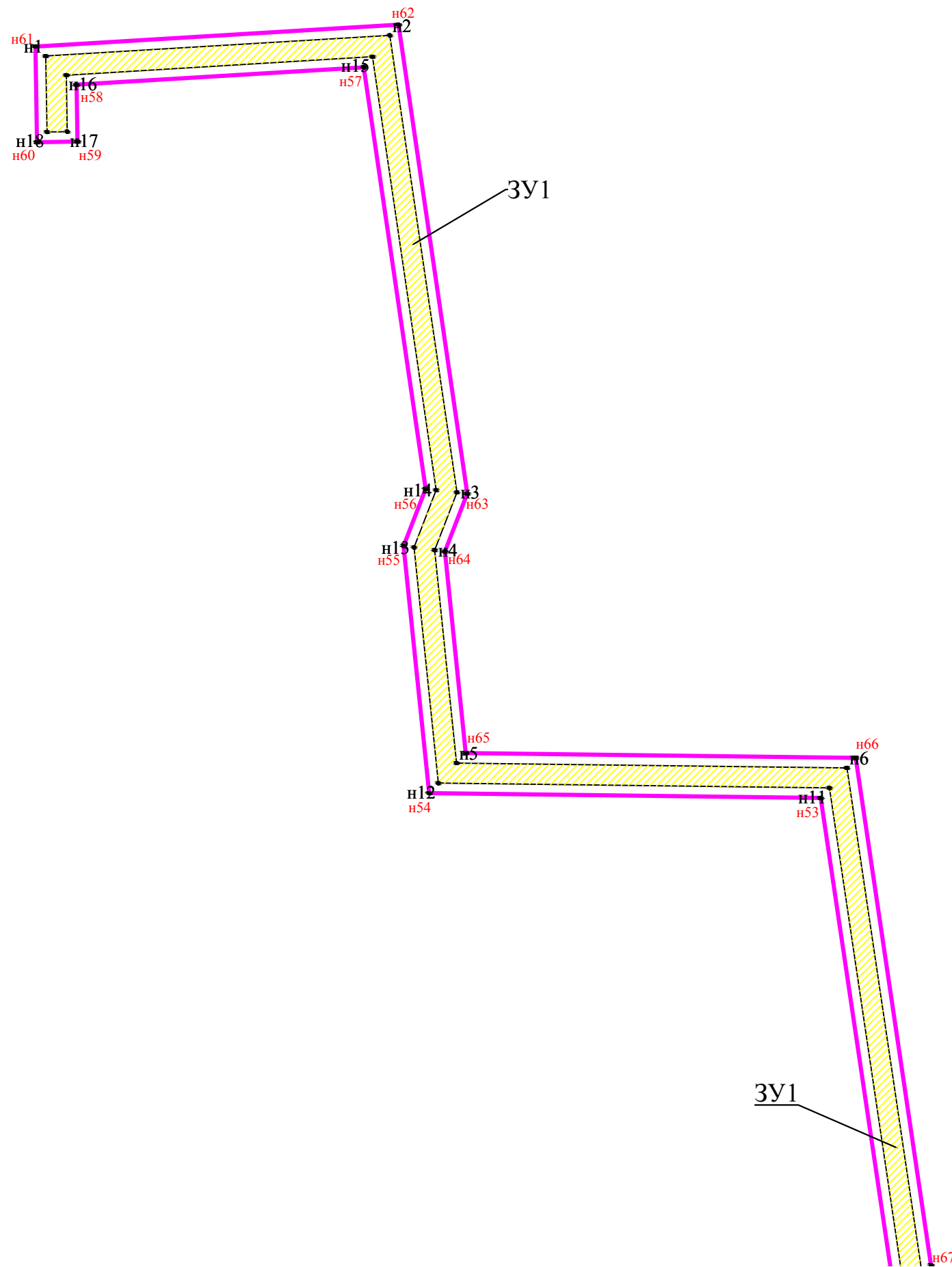
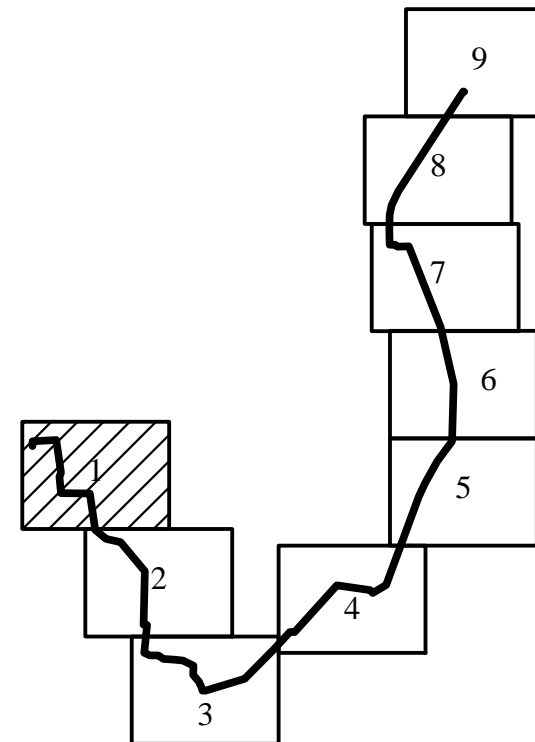


Схема совмещения листов:



Условные обозначения:

- - граница территории в отношении которой осуществляется подготовка проекта межевания территории
 - n1 - обозначение характерных точек образуемых земельных участков/частей земельных участков
 - n1 (red) - обозначение характерных точек, в отношении которой утвержден проект межевания
 - 47:23:0000000:595/чзу1
 - 47:23:0000000:51026/чзу1
 - 47:23:0265002:76/чзу1-чзу4
 - 47:23:0265003:98/чзу1
 - 47:23:0204001:123/чзу1
 - 47:23:0265001:77/чзу1
 - 3У1
 - 3У2; 3У2(1)-3У2(5)
 - 3У3; 3У3(1)-3У3(6)
- обозначение образуемых частей земельных участков
- обозначение образуемых земельных участков

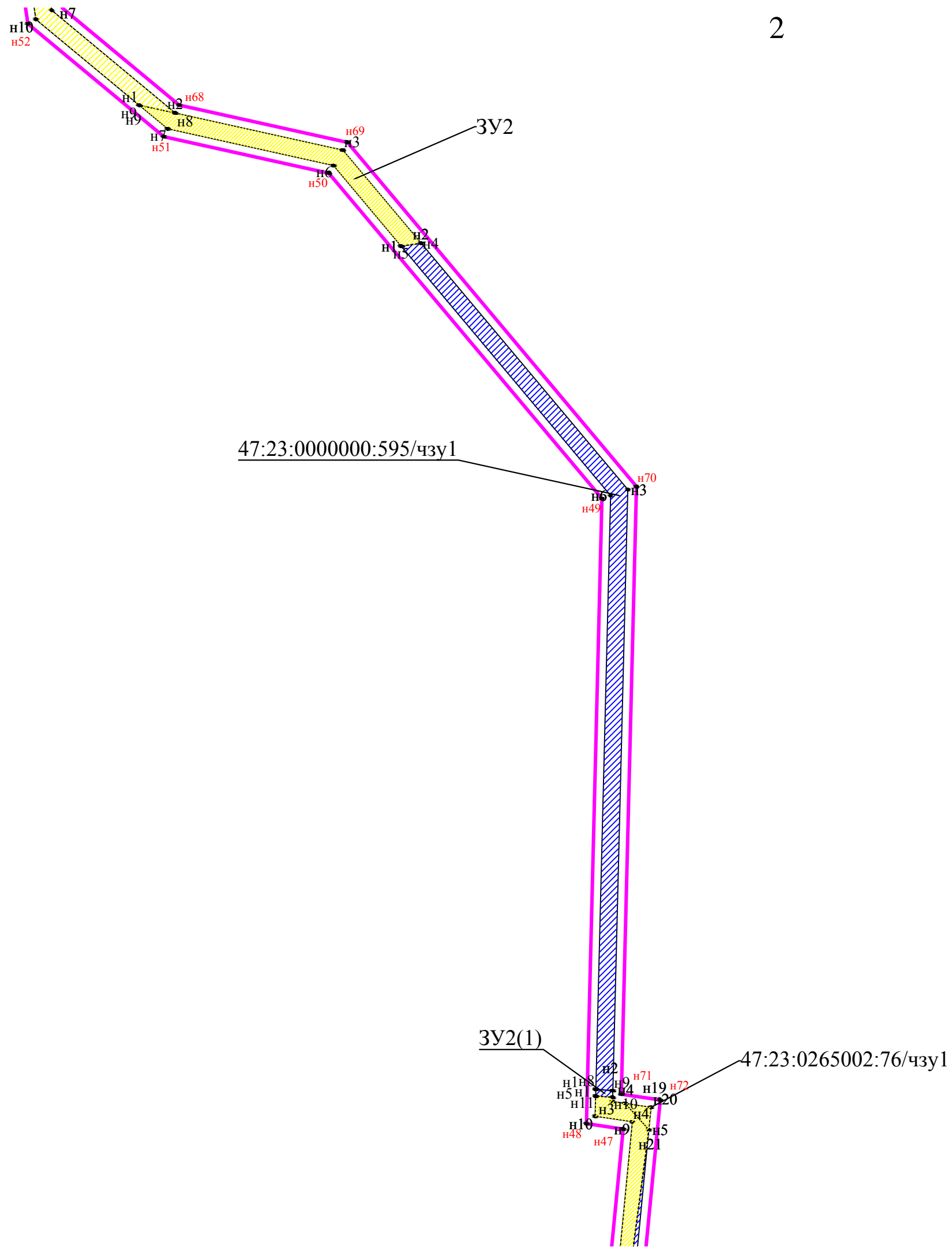
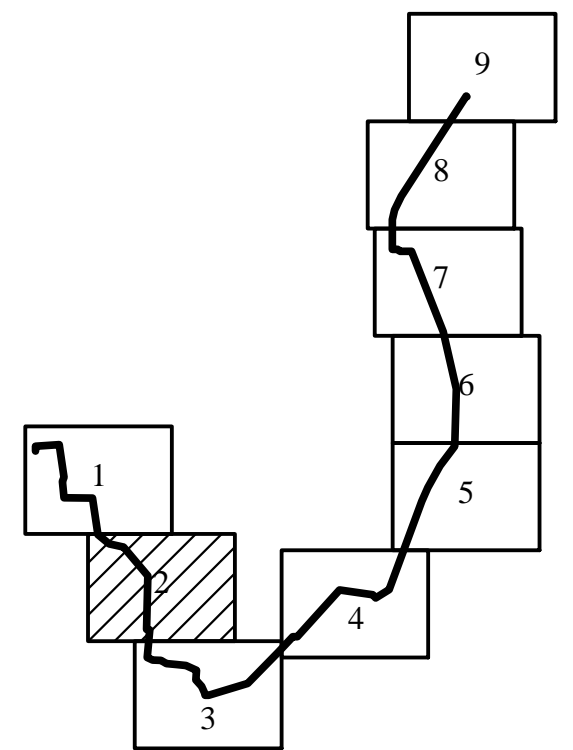


Схема совмещения листов:



Масштаб 1:1000

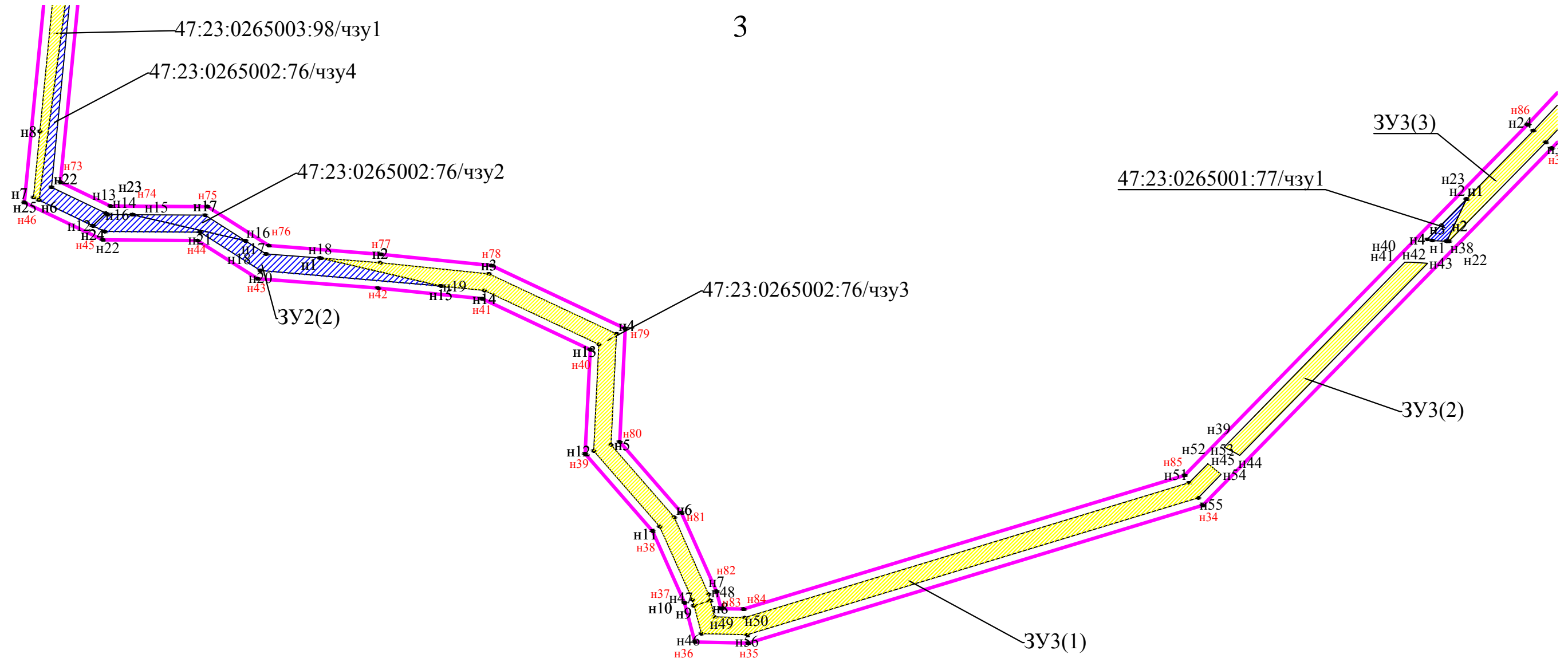
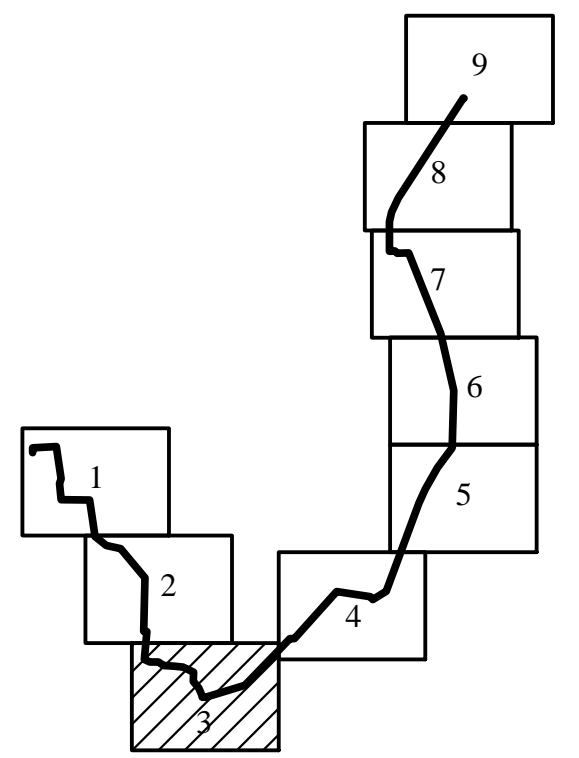


Схема совмещения листов:



Масштаб 1:1000

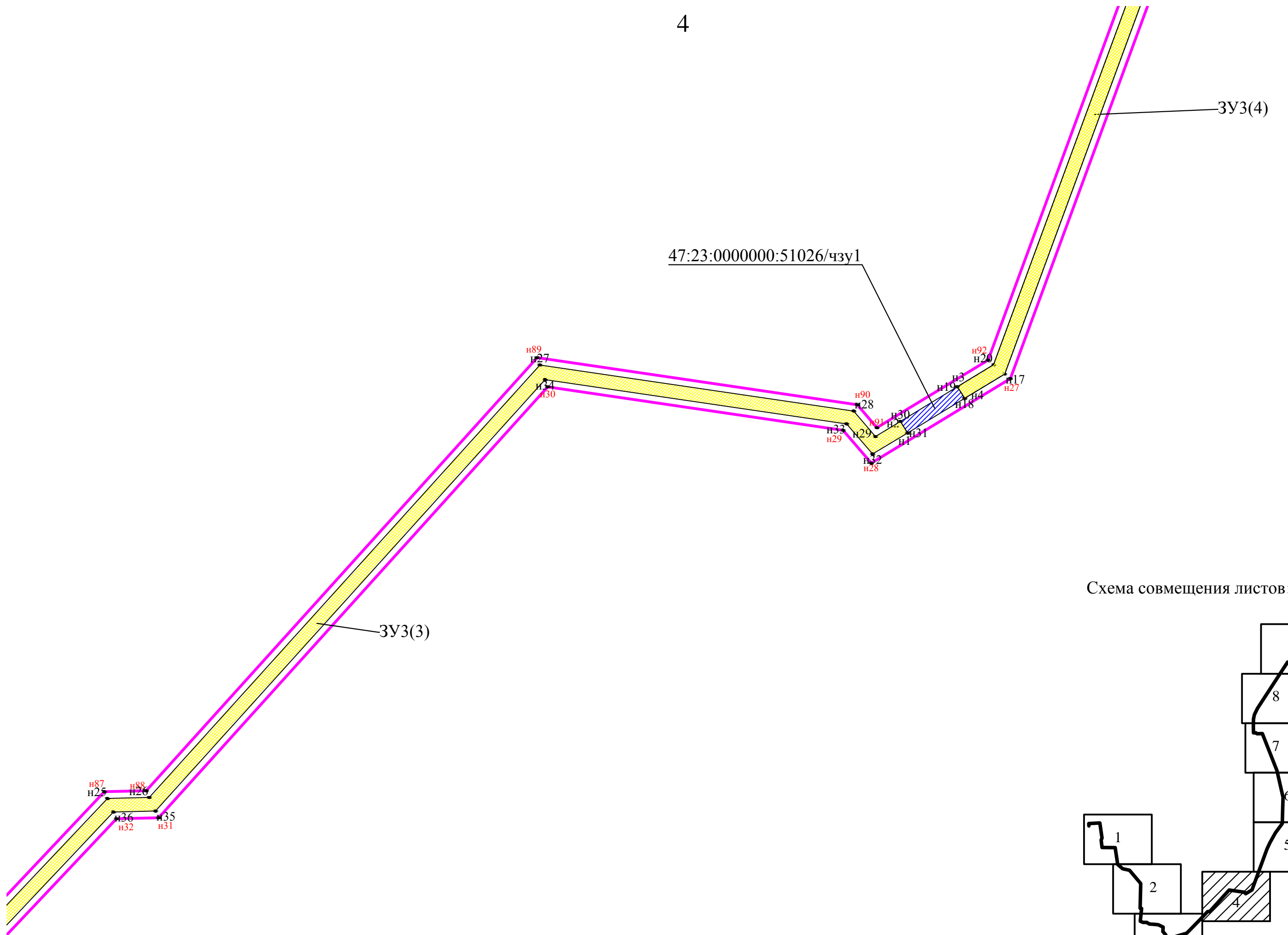
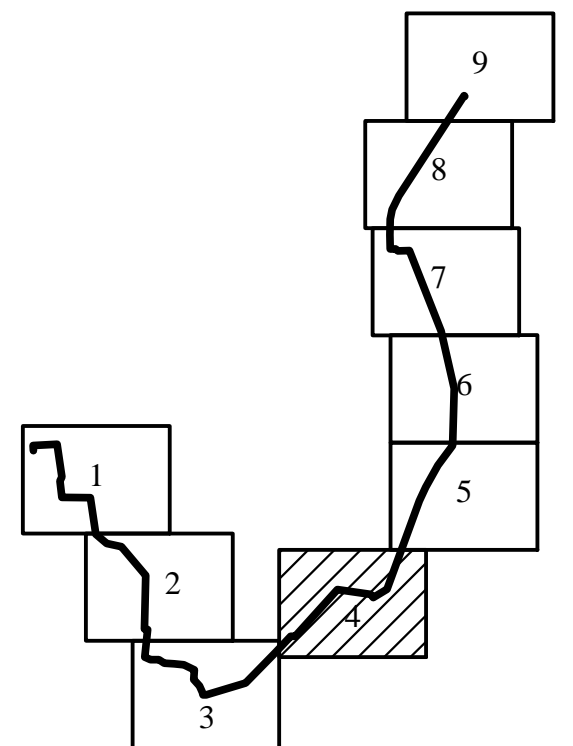


Схема совмещения листов:



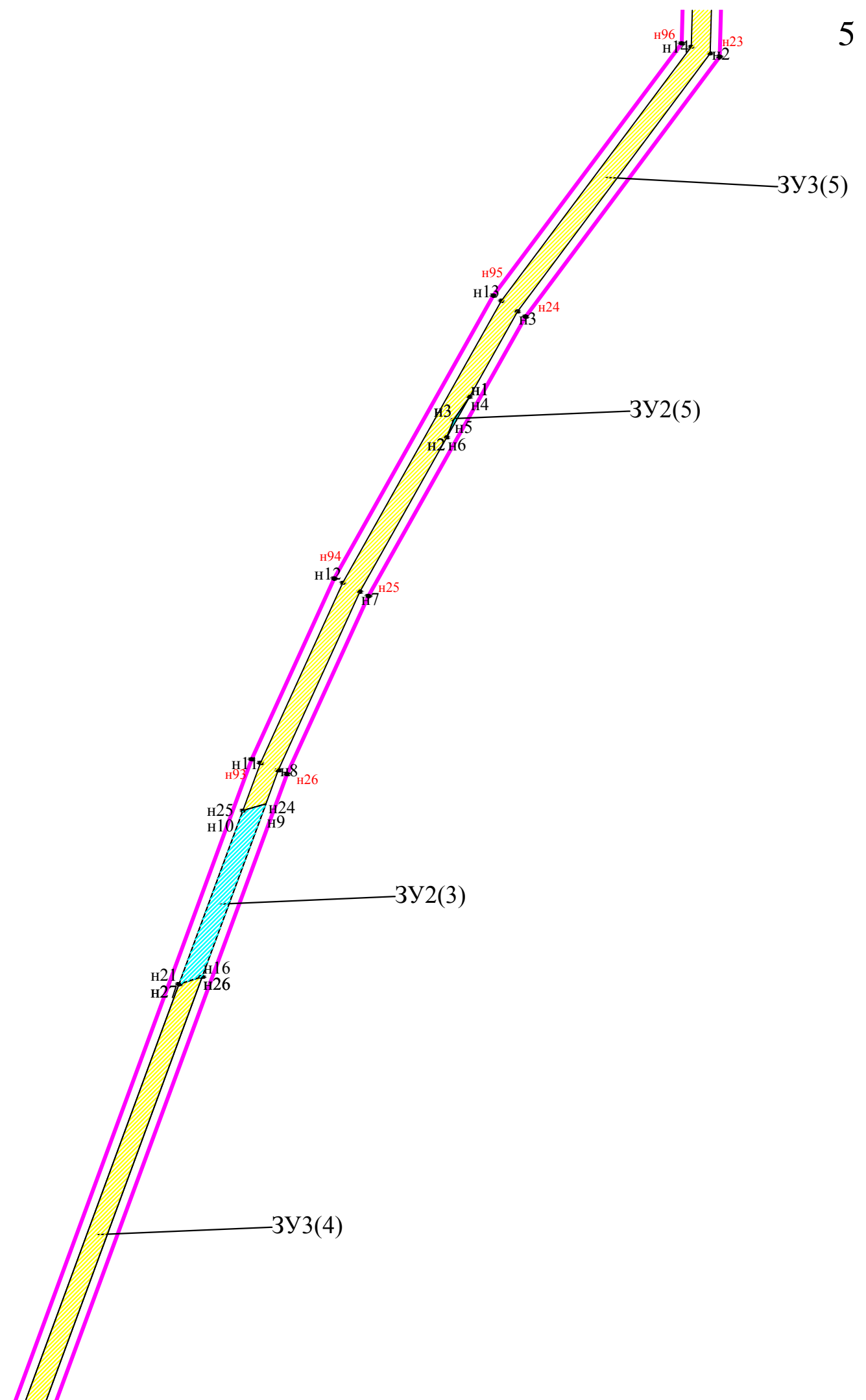
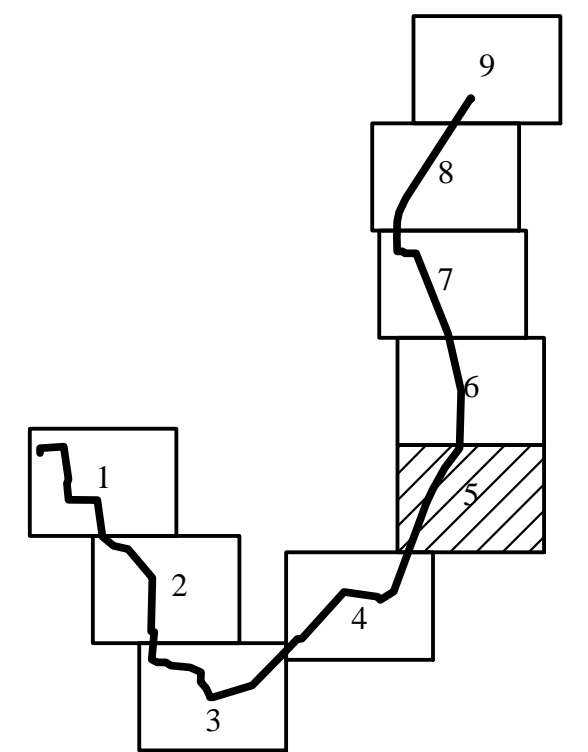


Схема совмещения листов:



Масштаб 1:1000

6

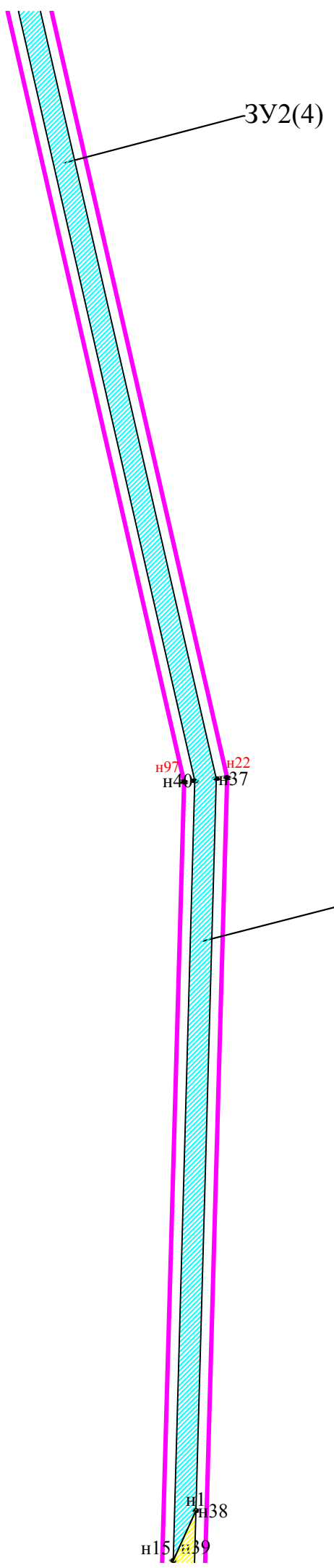
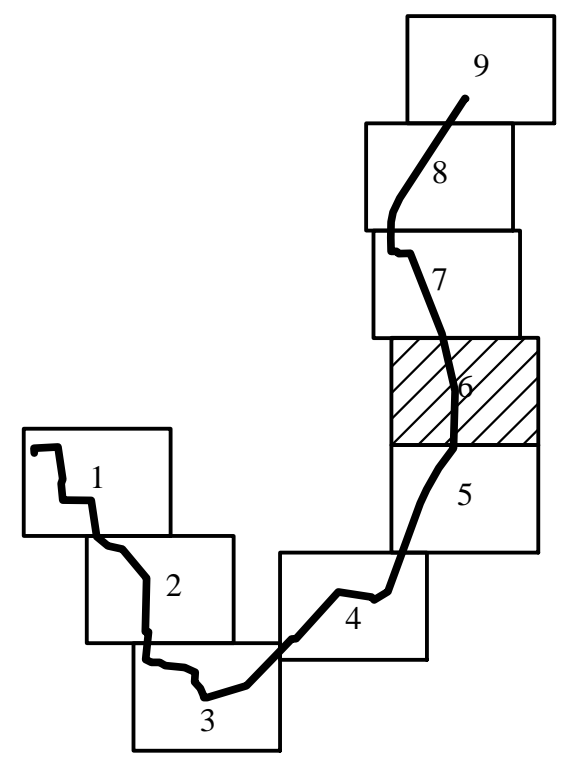


Схема совмещения листов:



Масштаб 1:1000

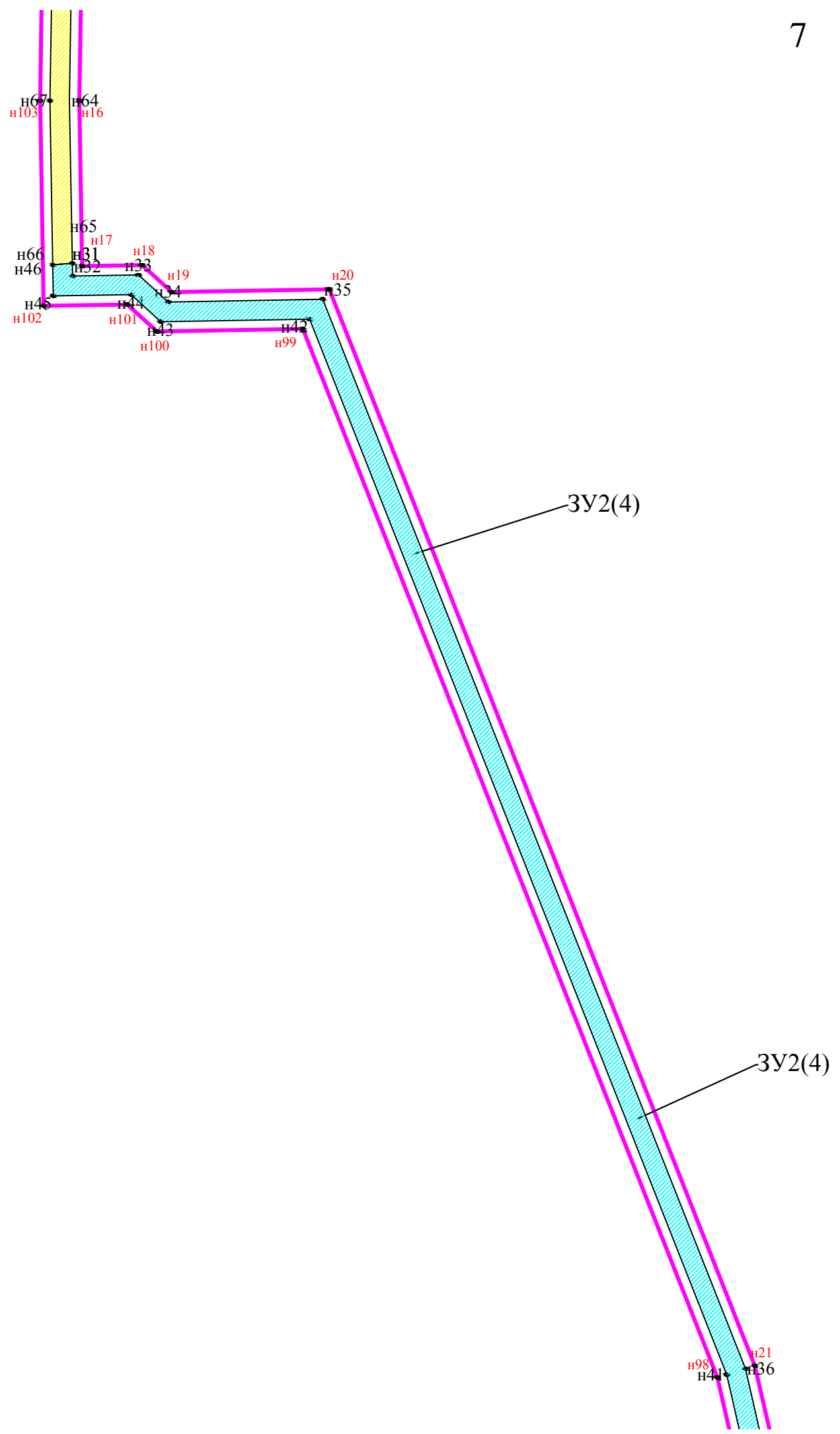
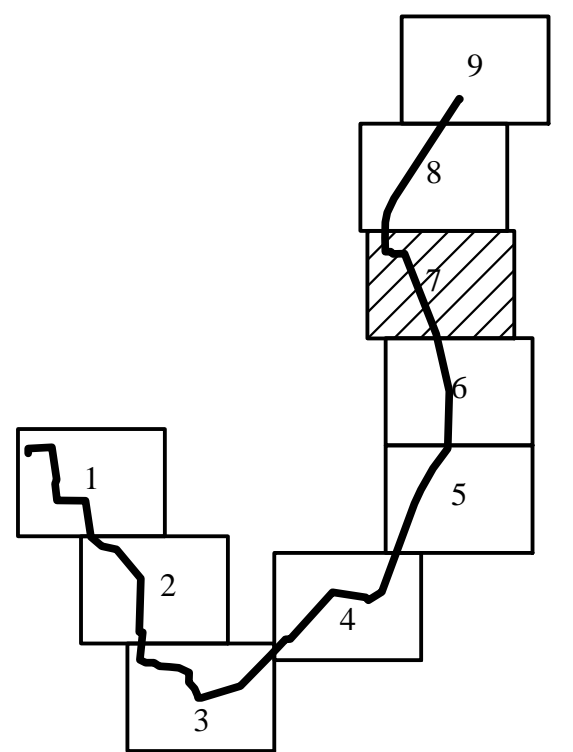


Схема совмещения листов:



Масштаб 1:1000

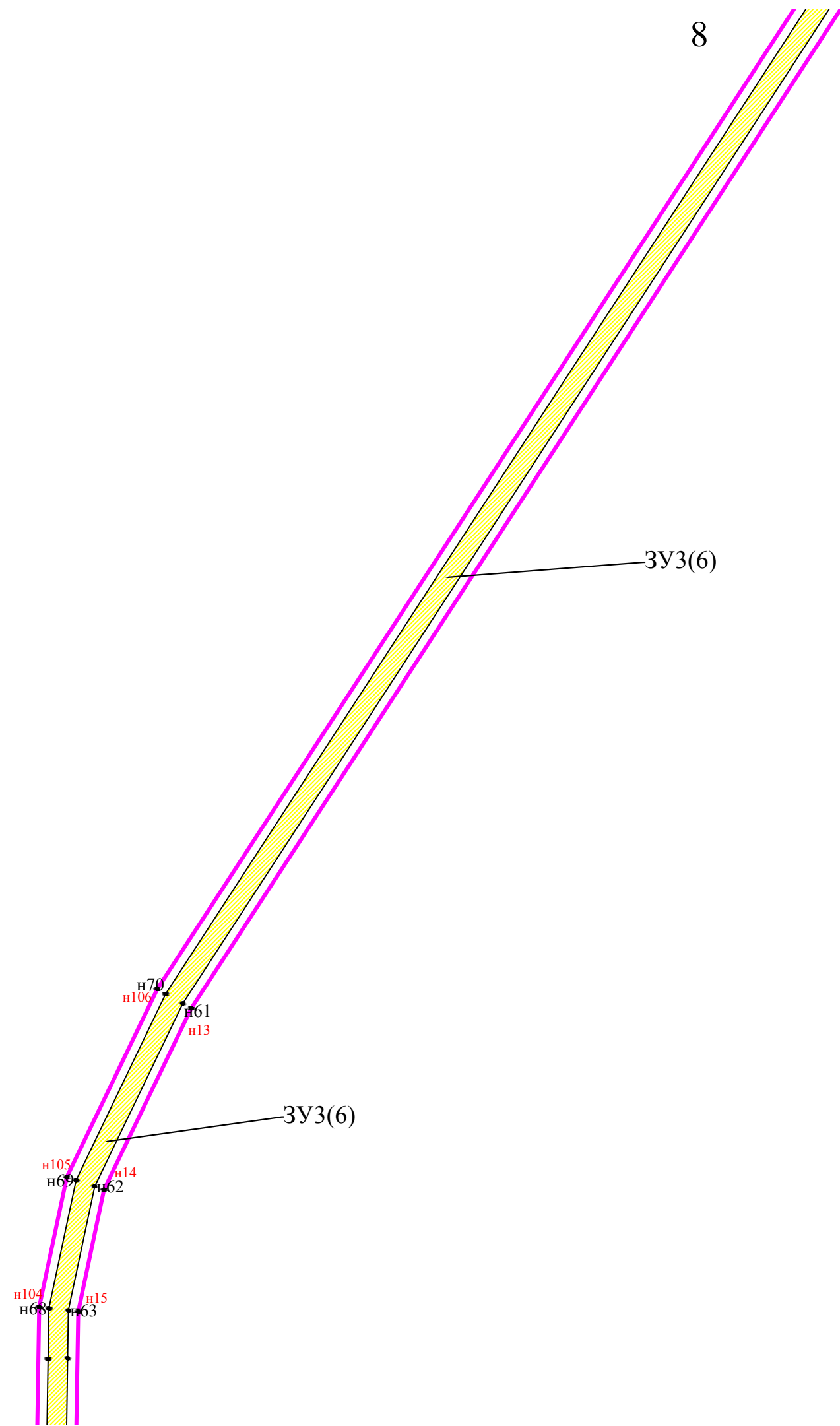
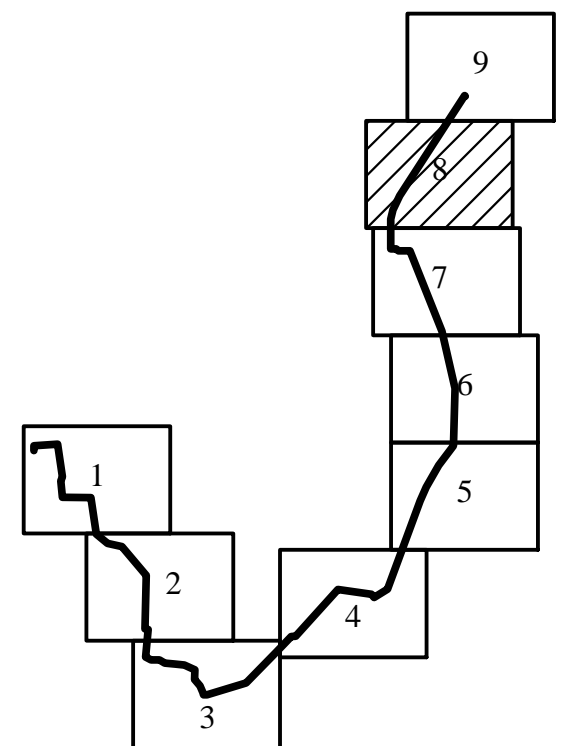


Схема совмещения листов:



Масштаб 1:1000

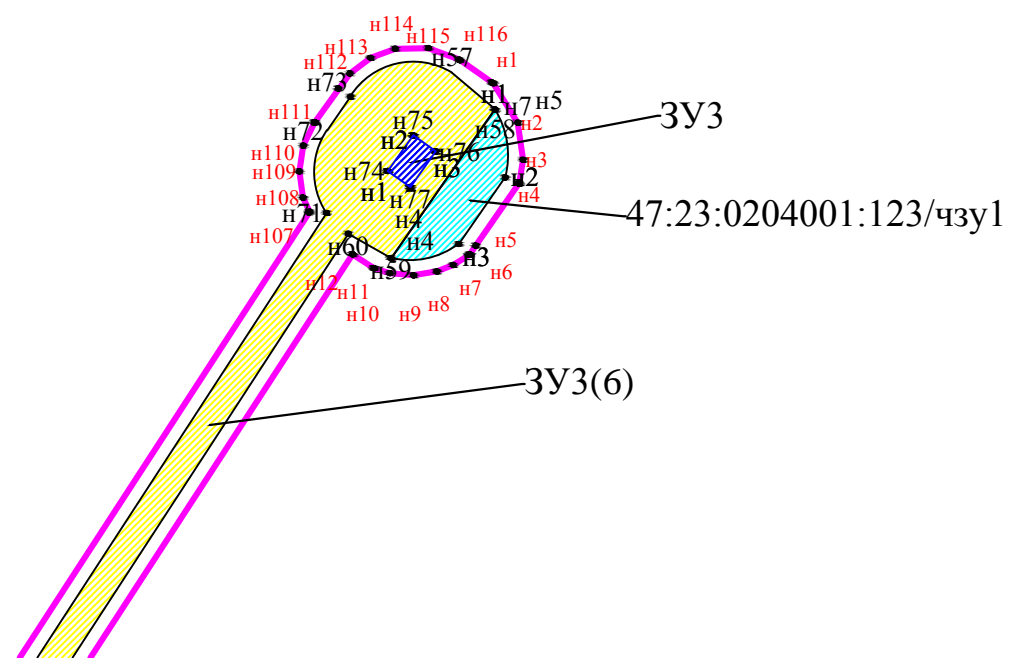
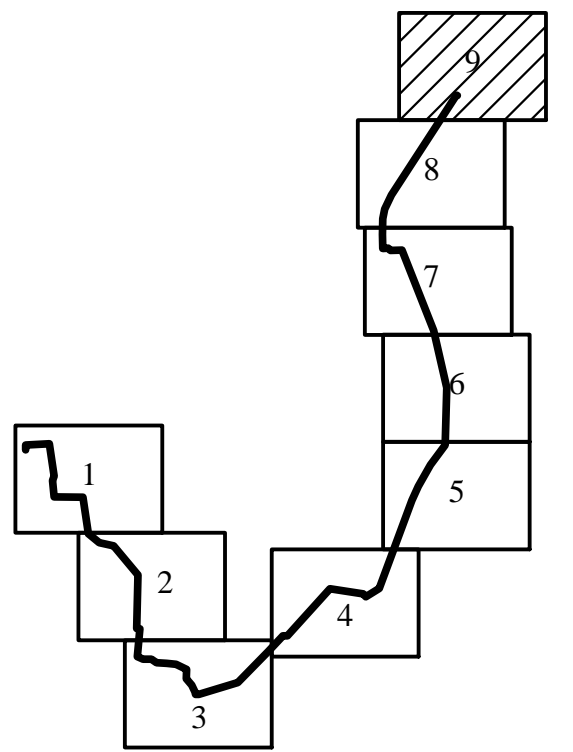


Схема совмещения листов:



Масштаб 1:1000