



Российская Федерация, Псковская область
ОБЩЕСТВО С ОГРАНИЧЕННОЙ ОТВЕТСТВЕННОСТЬЮ
«СтройДорМост Проект» (СДМ Проект)

г. Псков

ИНН 6027152019 ОКПО 12080990 КПП 602701001 ОГРН 1136027005531
НПО «РОДОС» №СРО-П-077-11122009

**ПРОЕКТ ПЛАНИРОВКИ ТЕРРИТОРИИ И ПРОЕКТ МЕЖЕВАНИЯ
ТЕРРИТОРИИ С ЦЕЛЬЮ РАЗМЕЩЕНИЯ ЛИНЕЙНОГО ОБЪЕКТА**

**«СТРОИТЕЛЬСТВО УЧАСТКА УЛИЧНО-ДОРОЖНОЙ СЕТИ В
Г. ГАТЧИНА – ПРОДОЛЖЕНИЕ УЛ. КРУПСКОЙ ОТ ПУШКИНСКОГО
ДО ЛЕНИНГРАДСКОГО ШОССЕ (ОТ ЖК «IQ» ДО ТК «ОКЕЙ») 150М»**

**Том 4
ПРОЕКТ МЕЖЕВАНИЯ ТЕРРИТОРИИ**

**Основная часть проекта межевания территории.
Графические материалы. Чертеж межевания территории**

5/19-П-ППТ-4.2

Директор

Главный инженер проекта



Трошкова Е.Н.

Бреус В.Е.

Псков 2019 г.

**Состав проекта планировки территории и проекта межевания территории с целью размещения линейного объекта:
«Строительство участка улично-дорожной сети в г. Гатчина – продолжение ул. Крупской от Пушкинского до Ленинградского шоссе (от ЖК «IQ» до ТК «Окей») 150м»**

№ тома, книги	Шифр	Наименование материала
ПРОЕКТ ПЛАНИРОВКИ ТЕРРИТОРИИ		
Основная часть проекта планировки территории		
Том 1 Книга 1	5/19-П-ППТ-1.1	Раздел 1 Проект планировки территории. Графическая часть.
Том 1 Книга 2	5/19-П-ППТ-1.2	Раздел 2 Положение о размещении линейного объекта
Материалы по обоснованию проекта планировки территории		
Том 2 Книга 1	5/19-П-ППТ-2.1	Раздел 3 Материалы по обоснованию проекта планировки территории. Графическая часть
Том 2 Книга 2	5/19-П-ППТ-2.2	Раздел 4 Материалы по обоснованию проекта планировки территории. Пояснительная записка
Том 3 Книга 1	5/19-П-ППТ-3.1	Приложение 1 к разделу 4 – Исходно-разрешительная документация. Технические условия. Согласования.
Том 3 Книга 2	5/19-П-ППТ-3.2	Приложение 2 к разделу 4 – Инженерно-геодезические изыскания
Том 3 Книга 3	5/19-П-ППТ-3.3	Приложение 3 к разделу 4 – Инженерно-геологические и инженерно-гидрометеорологические изыскания
Том 3 Книга 4	5/19-П-ППТ-3.4	Приложение 4 к разделу 4 – Инженерно-экологические изыскания
ПРОЕКТ МЕЖЕВАНИЯ ТЕРРИТОРИИ		
Том 4	5/19-П-ППТ-4.1	Основная часть проекта межевания территории. Текстовая часть
	5/19-П-ППТ-4.2	Основная часть проекта межевания территории. Графические материалы. Чертеж межевания территории
	5/19-П-ППТ-4.3	Материалы по обоснованию проекта межевания территории. Графические материалы

Содержание





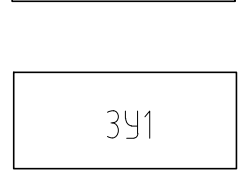
1.Чертеж межевания2

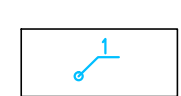

Инв. № подл.	Подл. и лага					Взам. инв. №			
	05/19-П-ППТ-4.2								
Изм.	Кол.уч.	Лист	№ док.	Подпись	Дата	Основная часть проекта межевания территории. Графические материалы.	Стадия	Лист	Листов
Выполнил	Пэкэлэу						П	1	
Гип	Бреус								
Нормконтр	Кольцова								

Чертеж межевания М 1:1000







Согласовано
Изм. № подл.
Подп. и дата
Взам. инв. №

-  - Границы территории, в отношении которой утвержден проект межевания
-  - Красные линии, утвержденные в составе проекта планировки территории
-  - Границы образуемых земельных участков
-  - Границы образуемых частей земельного участка для последующего установления публичного сервитута
-  - Условные номера образуемых земельных участков

-  - Номера характерных точек границы территории, в отношении которой утвержден проект межевания
-  - Номера характерных точек границ образуемых земельных участков

Примечание:

1. Границы изменяемых земельных участков отсутствуют.
 2. Согласно статье 17.5 Правил землепользования и застройки муниципального образования «Город Гатчина» Гатчинского муниципального района Ленинградской области: Минимальные отступы от границ земельных участков в целях определения мест допустимого размещения зданий, строений, сооружений, за пределами которых запрещено строительство зданий, строений, сооружений (линии отступа от красных линий в целях определения мест допустимого размещения зданий, строений, сооружений) не подлежат установлению.

5/19-П-ППТ-4.2						
Строительство участка Улично-дорожной сети в г. Гатчине - продолжения ул. Крупской от Пушкинской до Ленинградского шоссе (от ЖК "IQ" до ТК "Окей") 150 м.						
Изм.	Кол. уч.	Лист	№ док.	Подп.	Дата	ПРОЕКТ МЕЖЕВАНИЯ ТЕРРИТОРИИ Чертеж межевания территории М 1:1000
Выполнил	Пакэлэз				05.19	
Проверил	Бреэс				05.19	
ГИП	Бреэс				05.19	
Нконтроль	Кольцова				05.19	Стадия П
						Лист 1
						Листов 1