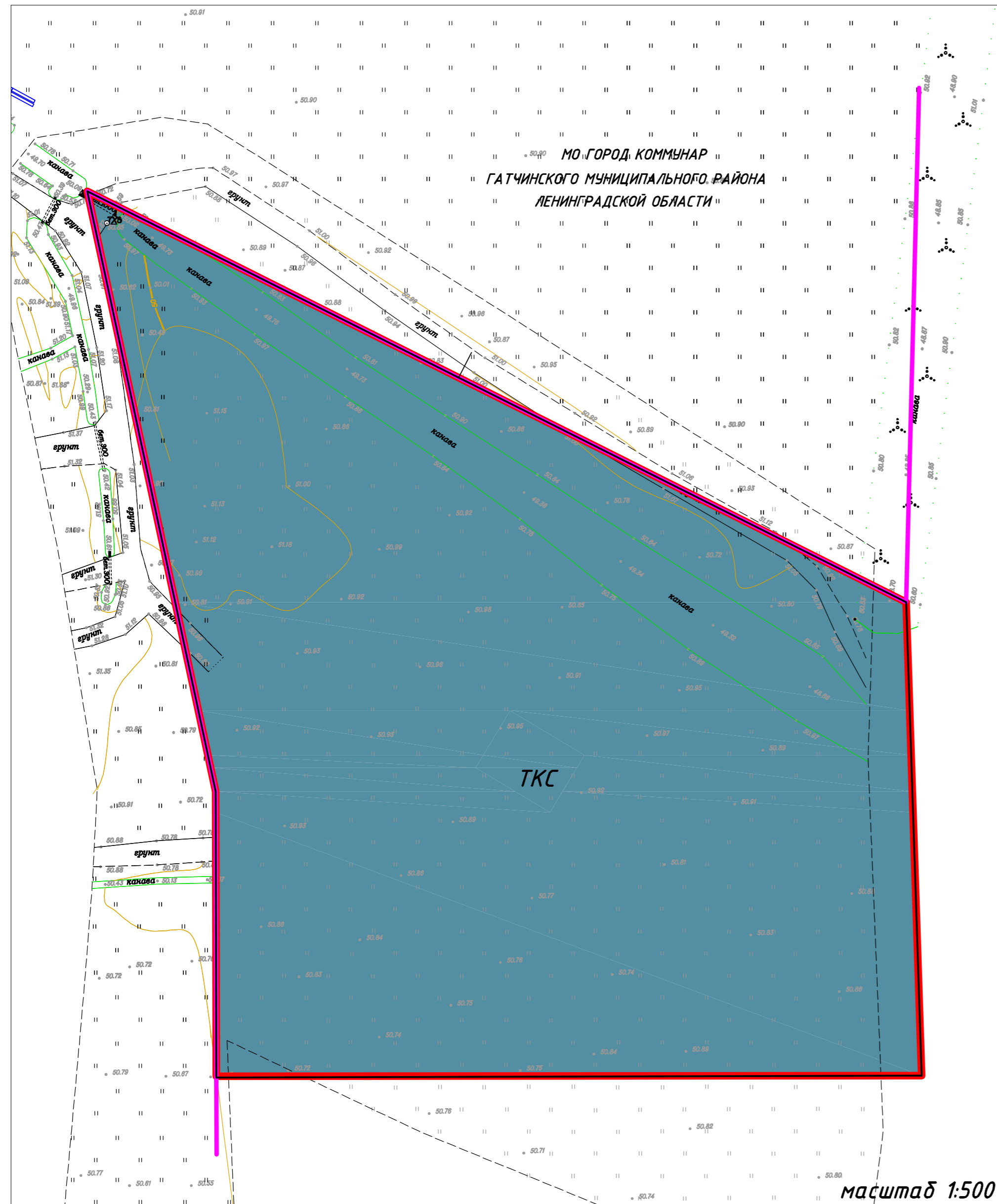
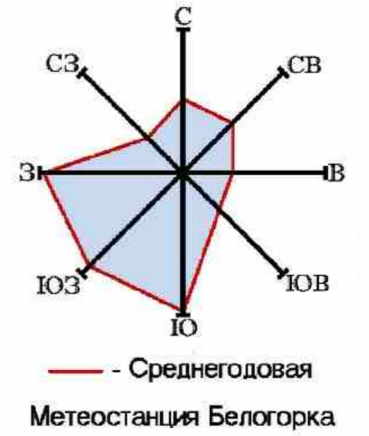


ВНЕСЕНИЕ ИЗМЕНЕНИЙ В ПРАВИЛА ЗЕМЛЕПОЛЬЗОВАНИЯ И ЗАСТРОЙКИ МУНИЦИПАЛЬНОГО ОБРАЗОВАНИЯ СУСАНИНСКОЕ СЕЛЬСКОЕ ПОСЕЛЕНИЕ  
ГАТЧИНСКОГО МУНИЦИПАЛЬНОГО РАЙОНА ЛЕНИНГРАДСКОЙ ОБЛАСТИ  
ПРИМЕНИТЕЛЬНО К ЧАСТИ ТЕРРИТОРИИ

КАРТА ГРАДОСТРОИТЕЛЬНОГО ЗОНИРОВАНИЯ



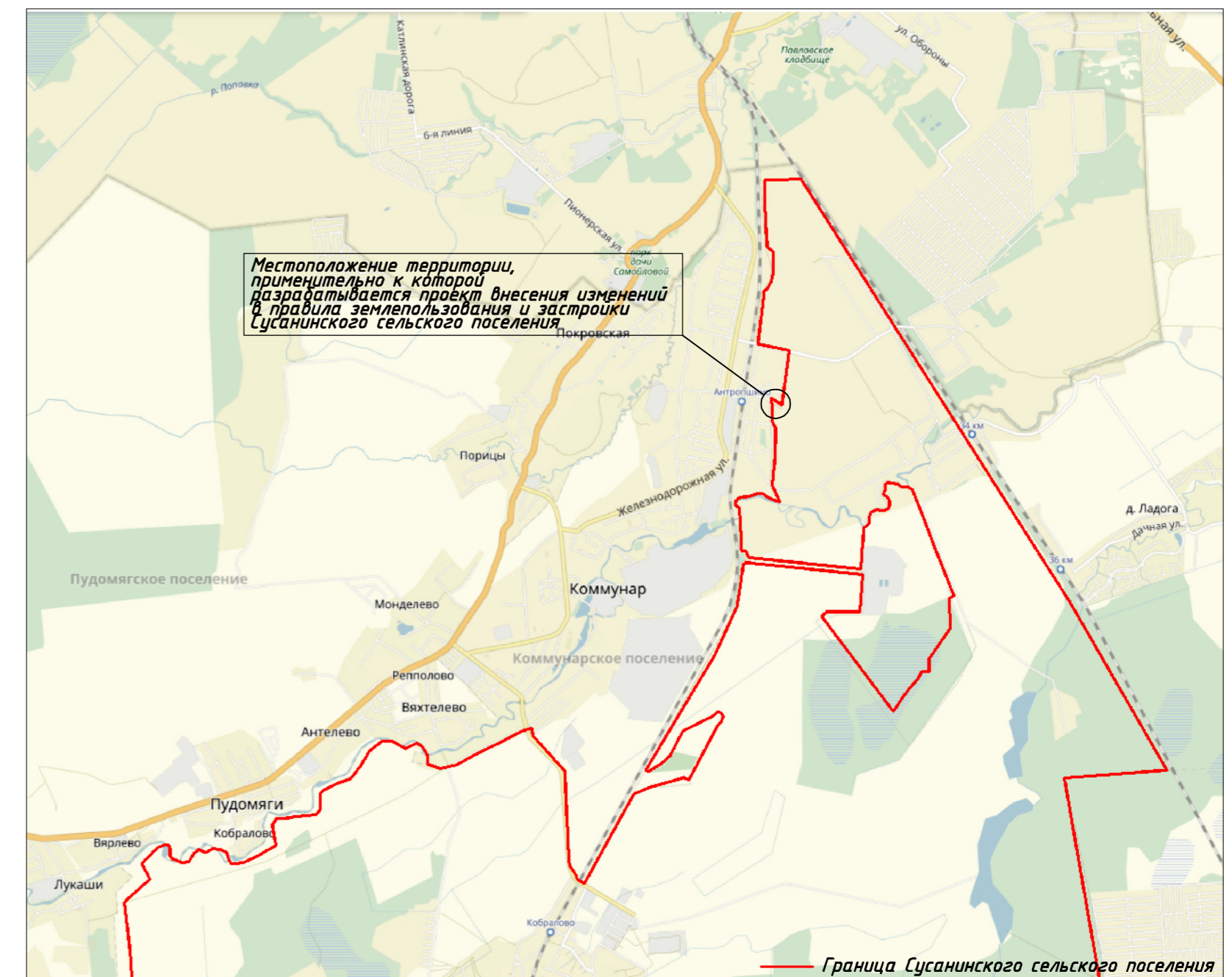
УСЛОВНЫЕ ОБОЗНАЧЕНИЯ:

Границы:

- муниципального образования Сусанинское сельское поселение
- территории, применительно к которой осуществляется подготовка проекта внесения изменений в правила землепользования и застройки поселения
- границы территориальных зон

Территориальные зоны

- коммунально-складского назначения



Муниципальное образование Сусанинское сельское поселение Гатчинского муниципального района Ленинградской области земельный участок с кадастровым номером 47:23:0320001:457					
Изм.	Наз.изм.	Лист	Ндок.	Подп.	Дата
Внесение изменений в правила землепользования и застройки муниципального образования Сусанинское сельское поселение Гатчинского муниципального района Ленинградской области				Стадия	Лист
ГИП Разработал Проверил Н.контроль				П	1
Карта градостроительного зонирования				000 "Застрой"	

