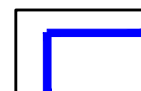
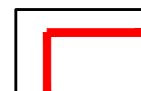


УСЛОВНЫЕ ОБОЗНАЧЕНИЯ

Границы и красные линии



границы территории, в отношении которой
утвержден проект межевания территории



красные линии, утвержденные в составе
проекта планировки территории



границы образуемых земельных участков, в том числе в
отношении которых предполагаются их резервирование
и (или) изъятие для государственных или
муниципальных нужд

Номера образуемых земельных участков

:3У1

границы и условные номера образуемых земельных
участков

:3У238

границы и условные номера образуемых земельных
участков

Характерные точки



номера характерных точек образуемых земельных участков,
в том числе в отношении которых предполагаются их
резервирование и (или) изъятие для государственных или
муниципальных нужд


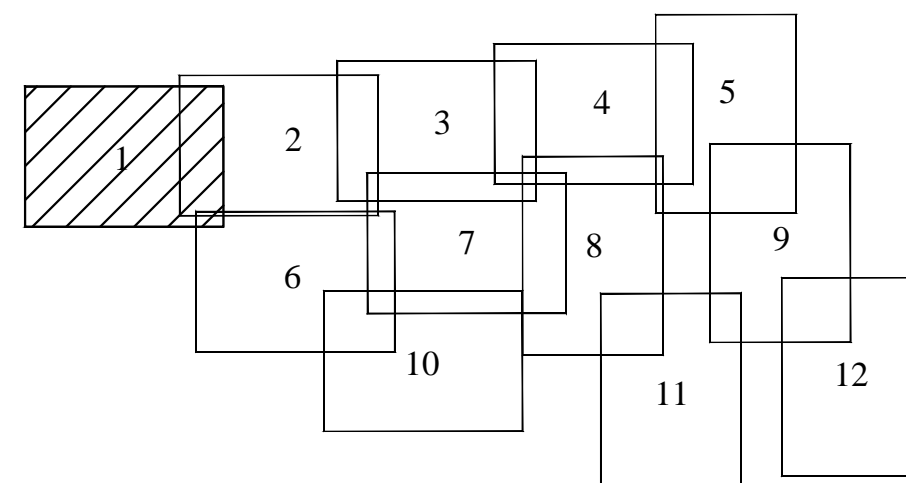



Схема совмещения листов

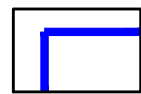


Линия совмещения с листом 2

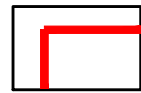


УСЛОВНЫЕ ОБОЗНАЧЕНИЯ

Границы и красные линии



границы территории, в отношении которой утвержден проект межевания территории



красные линии, утвержденные в составе проекта планировки территории



границы образуемых земельных участков, в том числе в отношении которых предполагаются их резервирование и (или) изъятие для государственных или муниципальных нужд

Номера образуемых земельных участков

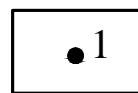
:ЗУ1

границы и условные номера образуемых земельных участков

:ЗУ238

границы и условные номера образуемых земельных участков

Характерные точки



номера характерных точек образуемых земельных участков, в том числе в отношении которых предполагаются их резервирование и (или) изъятие для государственных или муниципальных нужд

Линия совмещения с листом 1

Линия совмещения с листом 3

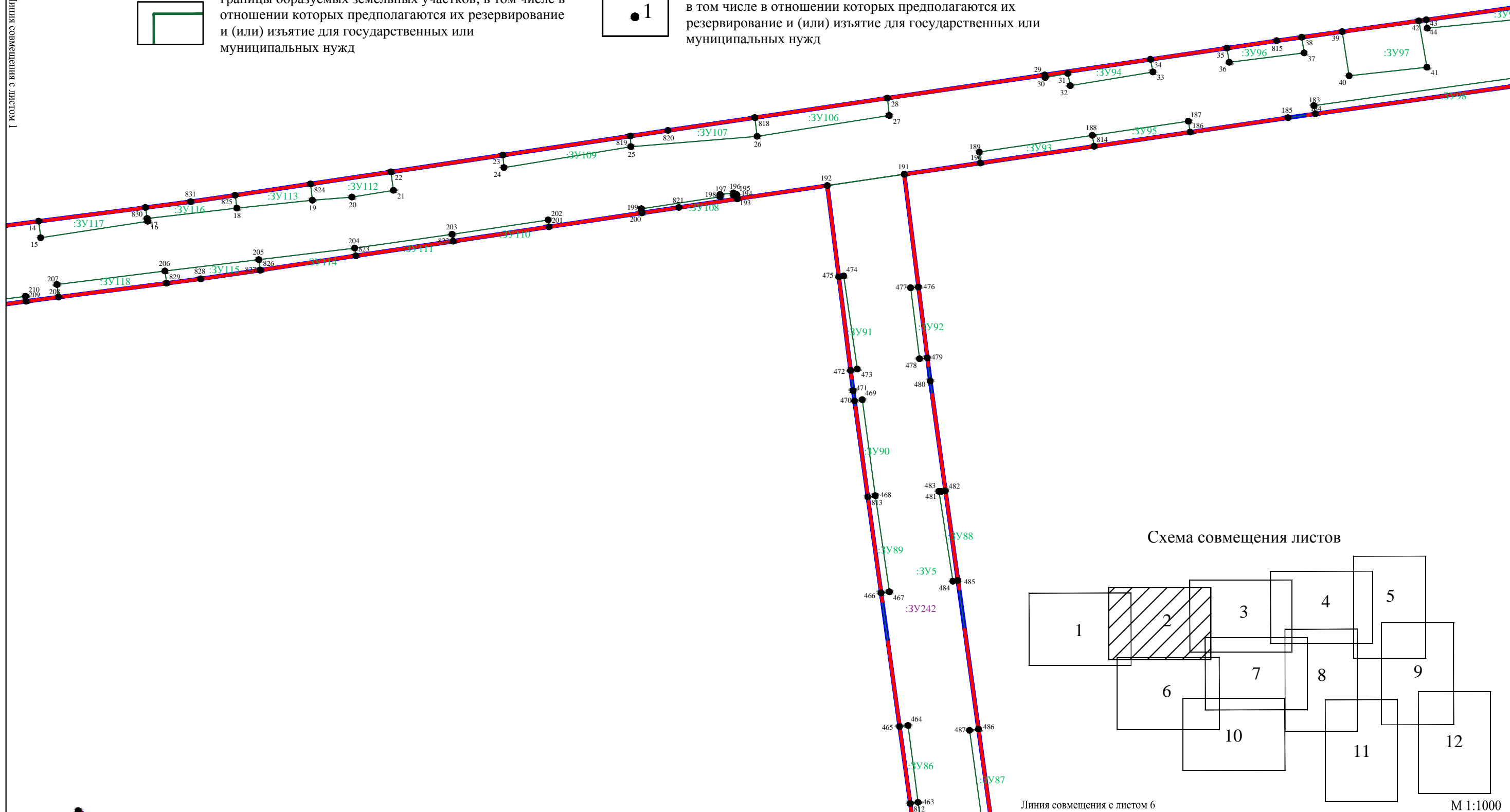
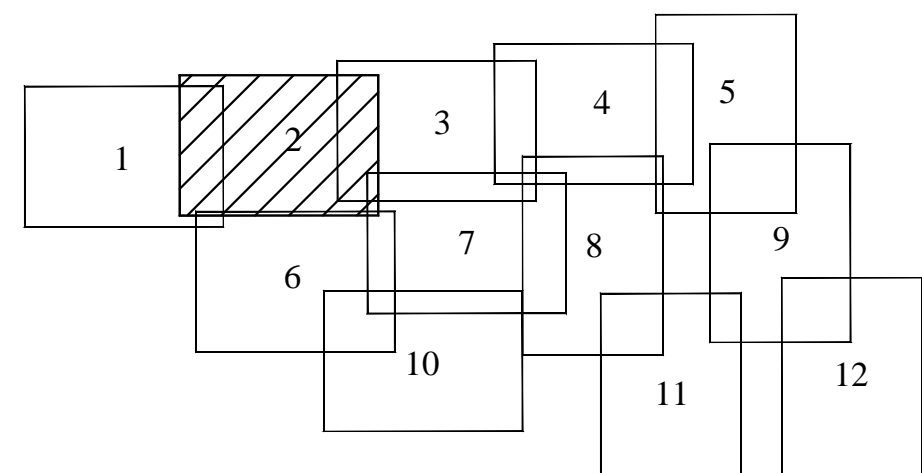


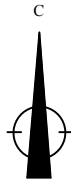
Схема совмещения листов



Линия совмещения с листом 6

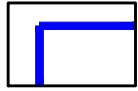
М 1:1000

Формат А3

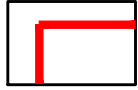


УСЛОВНЫЕ ОБОЗНАЧЕНИЯ

Границы и красные линии



границы территории, в отношении которой утвержден проект межевания территории



красные линии, утвержденные в составе проекта планировки территории



границы образуемых земельных участков, в том числе в отношении которых предполагаются их резервирование и (или) изъятие для государственных или муниципальных нужд

Номера образуемых земельных участков

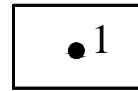
:ЗУ1

границы и условные номера образуемых земельных участков

:ЗУ238

границы и условные номера образуемых земельных участков

Характерные точки



номера характерных точек образуемых земельных участков, в том числе в отношении которых предполагаются их резервирование и (или) изъятие для государственных или муниципальных нужд

Линия совмещения с листом 2

Линия совмещения с листом 4

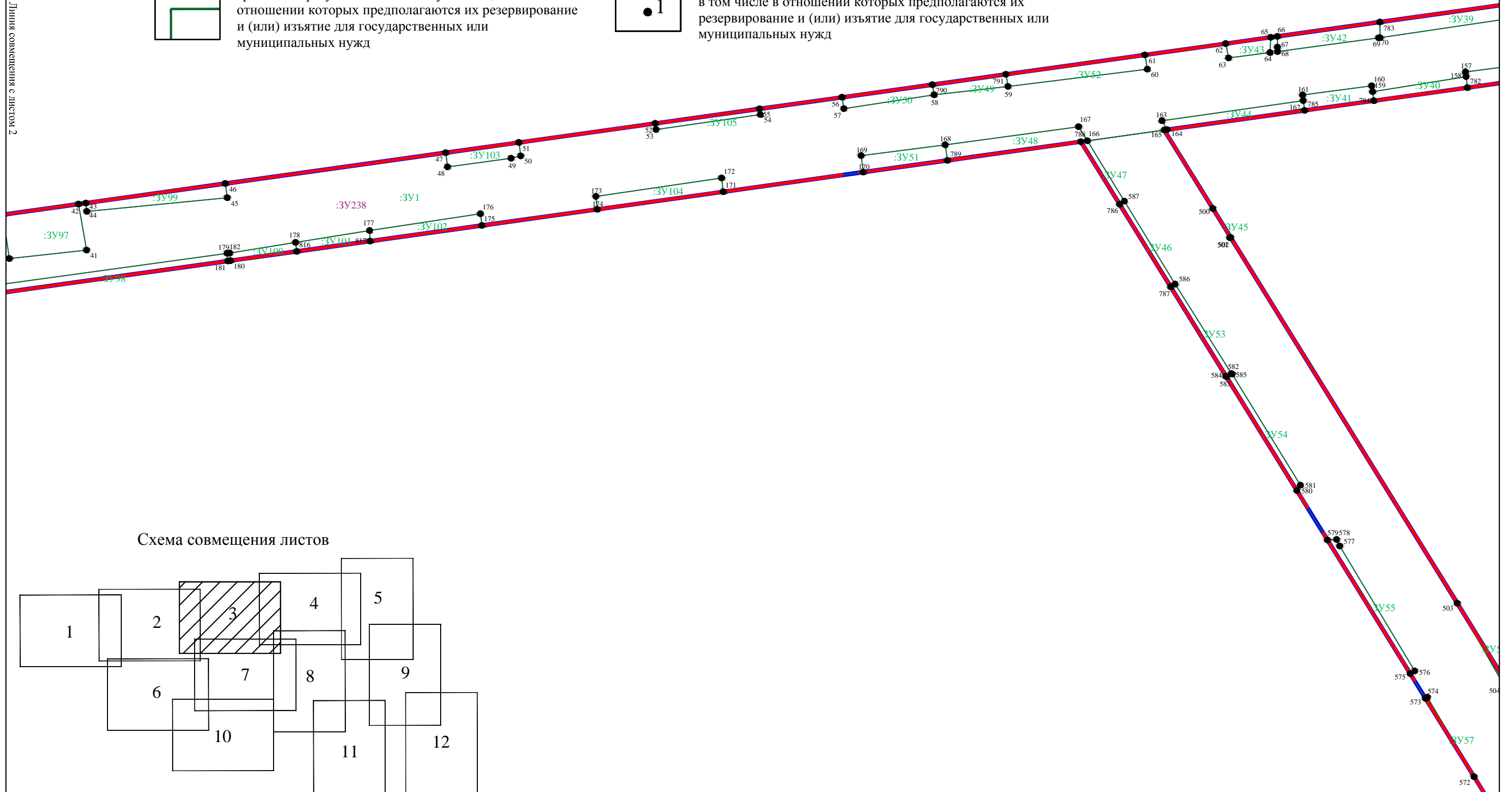
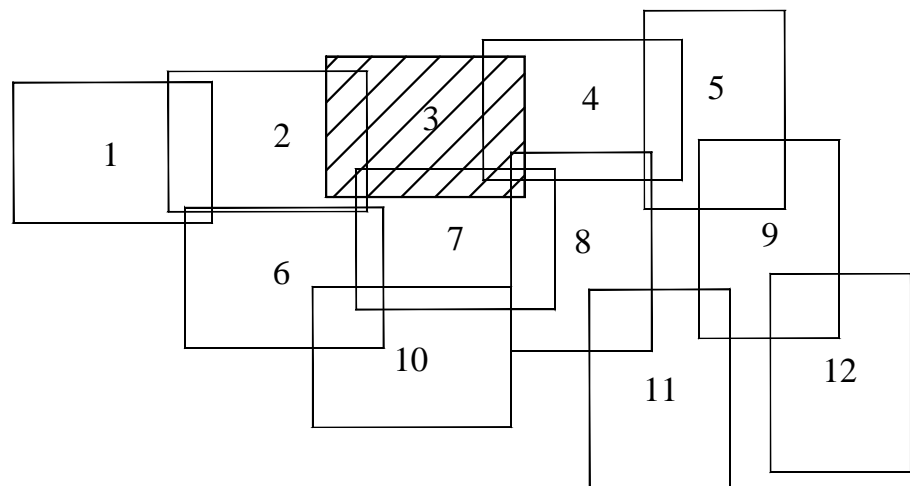


Схема совмещения листов



Линия совмещения с листом 8

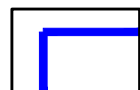
М 1:1000

Формат А3

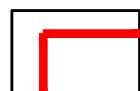


УСЛОВНЫЕ ОБОЗНАЧЕНИЯ

Границы и красные линии



границы территории, в отношении которой утвержден проект межевания территории



красные линии, утвержденные в составе проекта планировки территории



границы образуемых земельных участков, в том числе в отношении которых предполагаются их резервирование и (или) изъятие для государственных или муниципальных нужд

Номера образуемых земельных участков

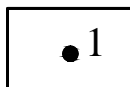
:ЗУ1

границы и условные номера образуемых земельных участков

:ЗУ238

границы и условные номера образуемых земельных участков

Характерные точки



номера характерных точек образуемых земельных участков, в том числе в отношении которых предполагаются их резервирование и (или) изъятие для государственных или муниципальных нужд

Линия совмещения с листом 3

Линия совмещения с листом 5

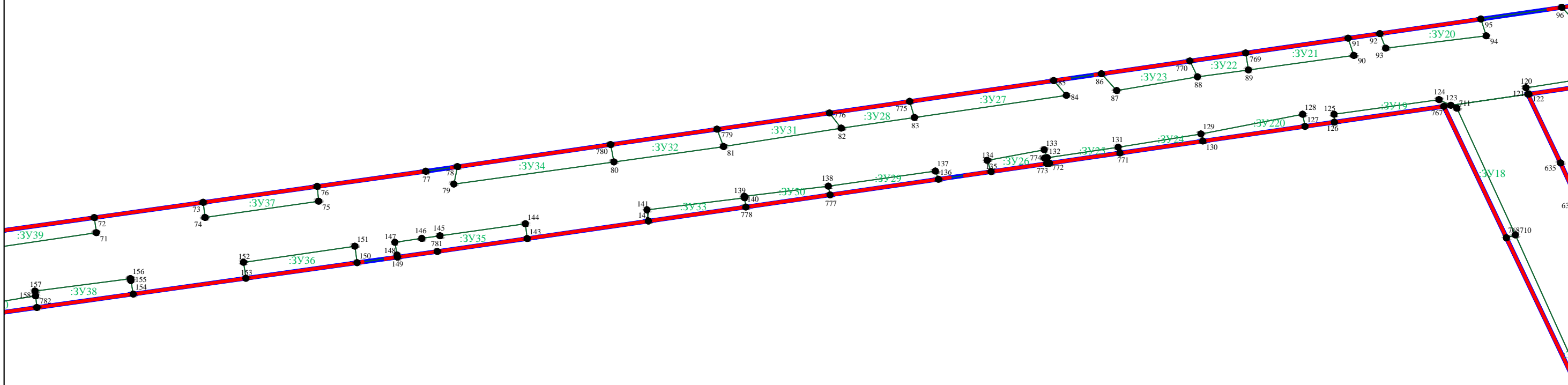
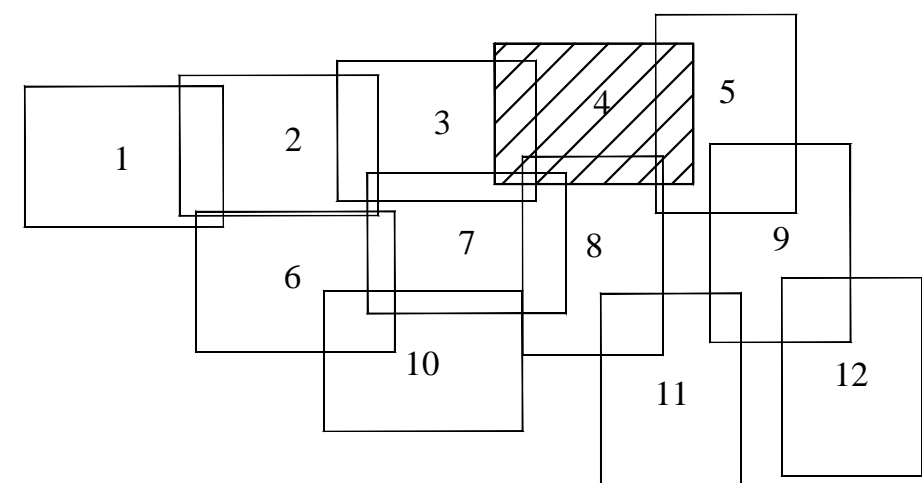



Схема совмещения листов



Линия совмещения с листом 9

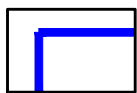
М 1:1000

Формат А3

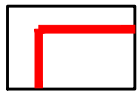


УСЛОВНЫЕ ОБОЗНАЧЕНИЯ

Границы и красные линии



границы территории, в отношении которой утвержден проект межевания территории



красные линии, утвержденные в составе проекта планировки территории



границы образуемых земельных участков, в том числе в отношении которых предполагаются их резервирование и (или) изъятие для государственных или муниципальных нужд

Номера образуемых земельных участков

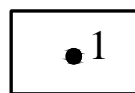
:3У1

границы и условные номера образуемых земельных участков

:3У238

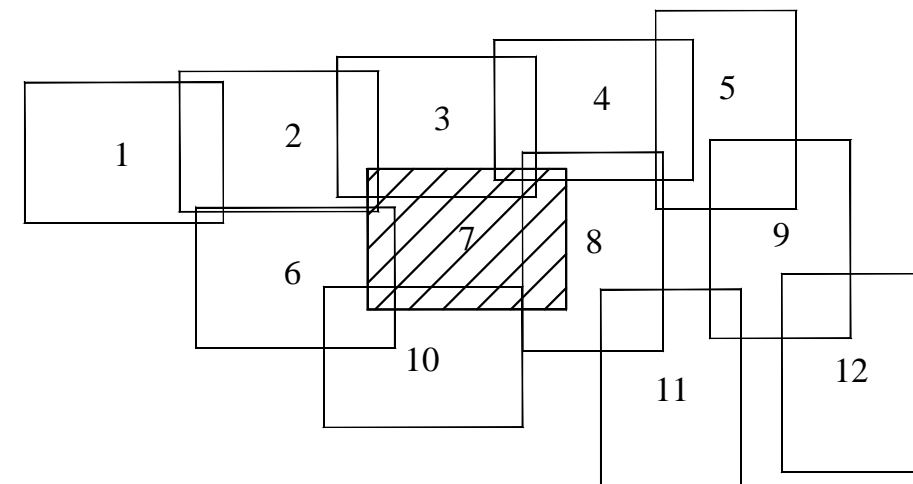
границы и условные номера образуемых земельных участков

Характерные точки



номера характерных точек образуемых земельных участков, в том числе в отношении которых предполагаются их резервирование и (или) изъятие для государственных или муниципальных нужд

Схема совмещения листов



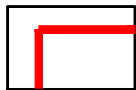


УСЛОВНЫЕ ОБОЗНАЧЕНИЯ

Границы и красные линии



границы территории, в отношении которой утвержден проект межевания территории



красные линии, утвержденные в составе проекта планировки территории



границы образуемых земельных участков, в том числе в отношении которых предполагаются их резервирование и (или) изъятие для государственных или муниципальных нужд

Номера образуемых земельных участков

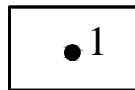
:ЗУ1

границы и условные номера образуемых земельных участков

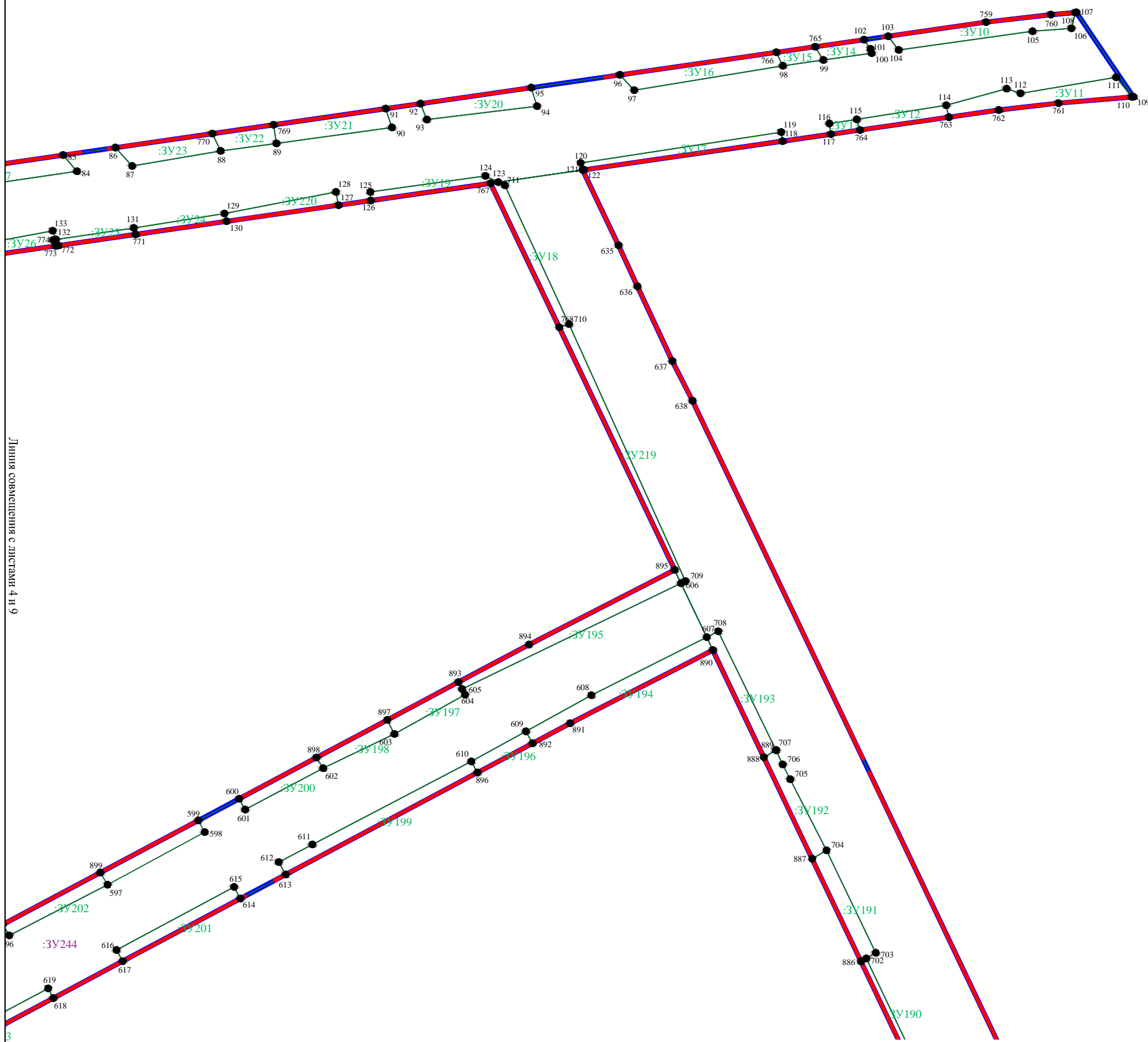
:ЗУ238

границы и условные номера образуемых земельных участков

Характерные точки

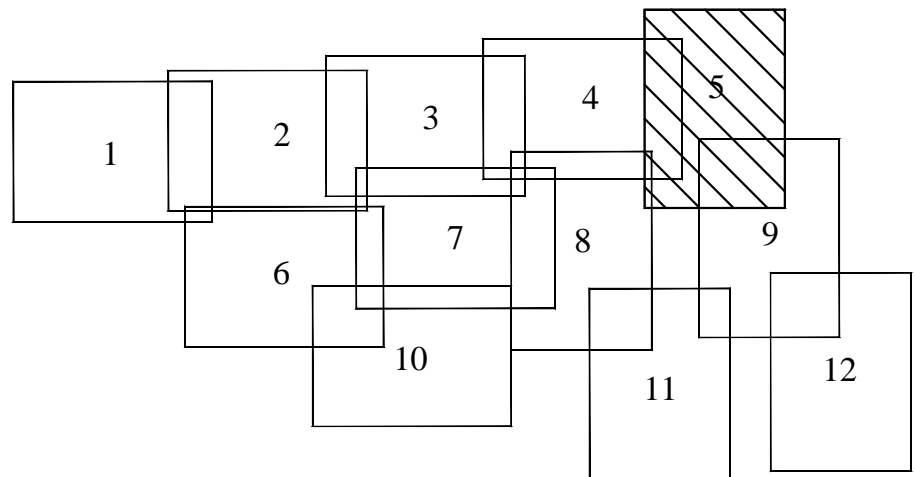


номера характерных точек образуемых земельных участков, в том числе в отношении которых предполагаются их резервирование и (или) изъятие для государственных или муниципальных нужд



Линия совмещения с листами 4 и 9

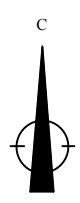
Схема совмещения листов



Линия совмещения с листом 10

М 1:1000

Формат А3

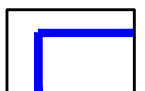


Линия совмещения с листом 2

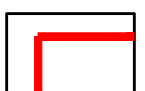
6

УСЛОВНЫЕ ОБОЗНАЧЕНИЯ

Границы и красные линии



границы территории, в отношении которой утвержден проект межевания территории



красные линии, утвержденные в составе проекта планировки территории



границы образуемых земельных участков, в том числе в отношении которых предполагаются их резервирование и (или) изъятие для государственных или муниципальных нужд

Номера образуемых земельных участков

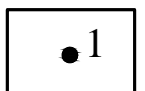
:ЗУ1

границы и условные номера образуемых земельных участков

:ЗУ238

границы и условные номера образуемых земельных участков

Характерные точки



номера характерных точек образуемых земельных участков, в том числе в отношении которых предполагаются их резервирование и (или) изъятие для государственных или муниципальных нужд

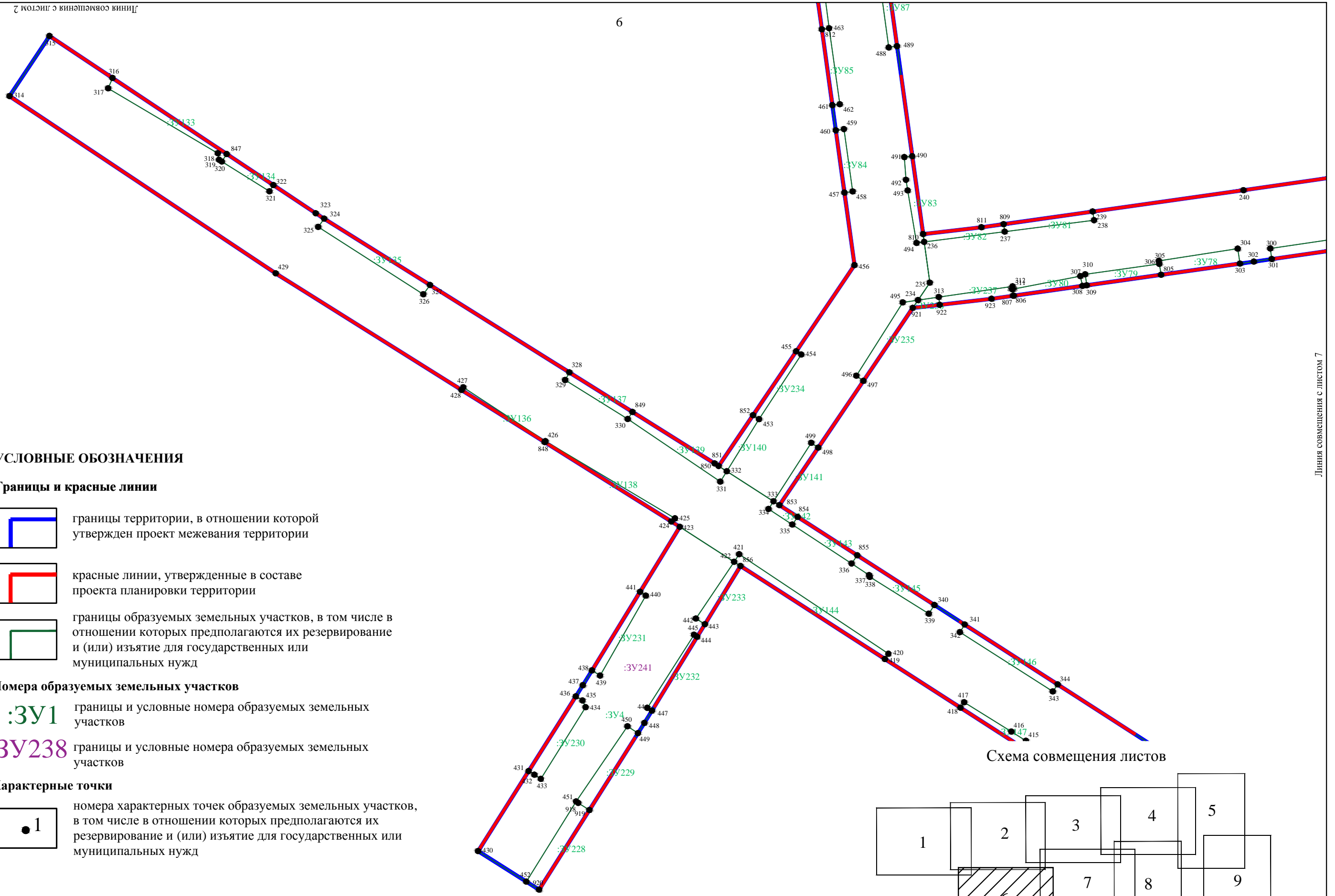
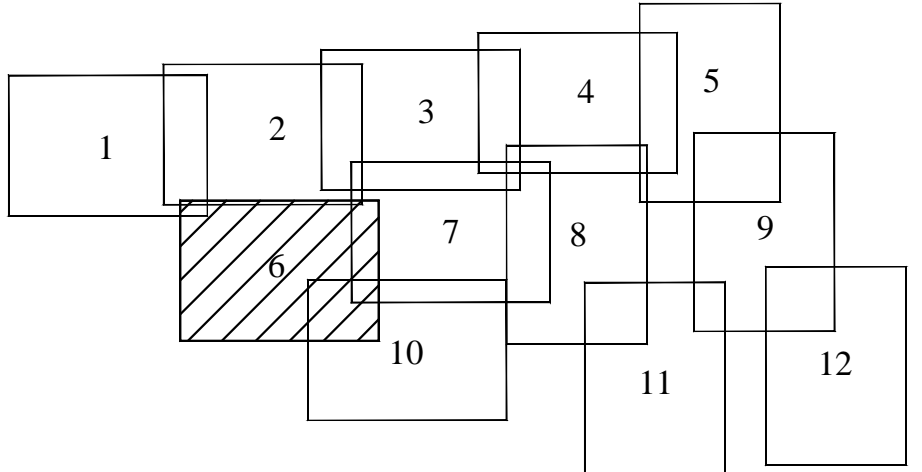


Схема совмещения листов

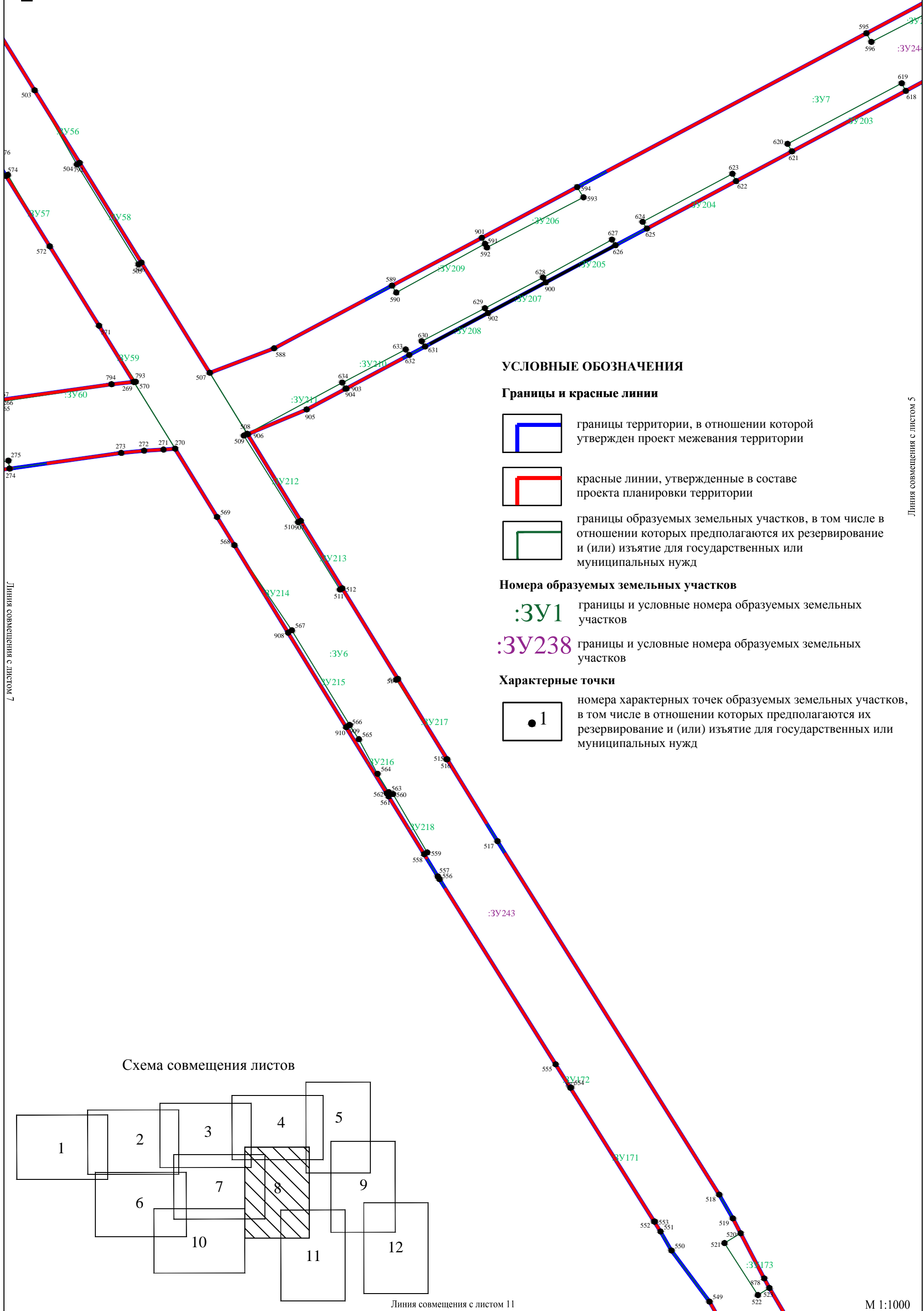
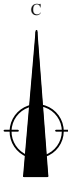


Линия совмещения с листом 10

М 1:1000

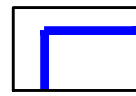
Формат А3

Линия совмещения с листом 7

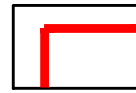


УСЛОВНЫЕ ОБОЗНАЧЕНИЯ

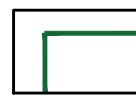
Границы и красные линии



границы территории, в отношении которой утвержден проект межевания территории



красные линии, утвержденные в составе проекта планировки территории



границы образуемых земельных участков, в том числе в отношении которых предполагаются их резервирование и (или) изъятие для государственных или муниципальных нужд

Номера образуемых земельных участков

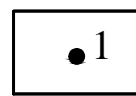
:3У1

границы и условные номера образуемых земельных участков

:3У238

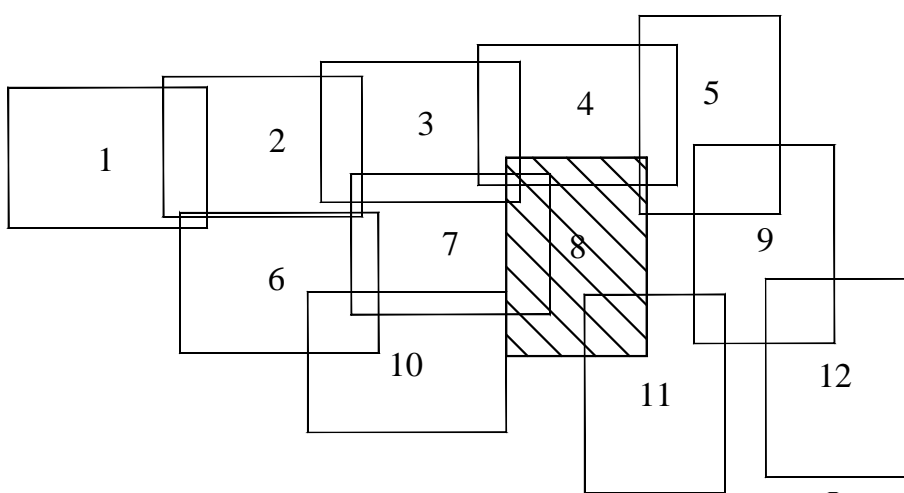
границы и условные номера образуемых земельных участков

Характерные точки



номера характерных точек образуемых земельных участков, в том числе в отношении которых предполагаются их резервирование и (или) изъятие для государственных или муниципальных нужд

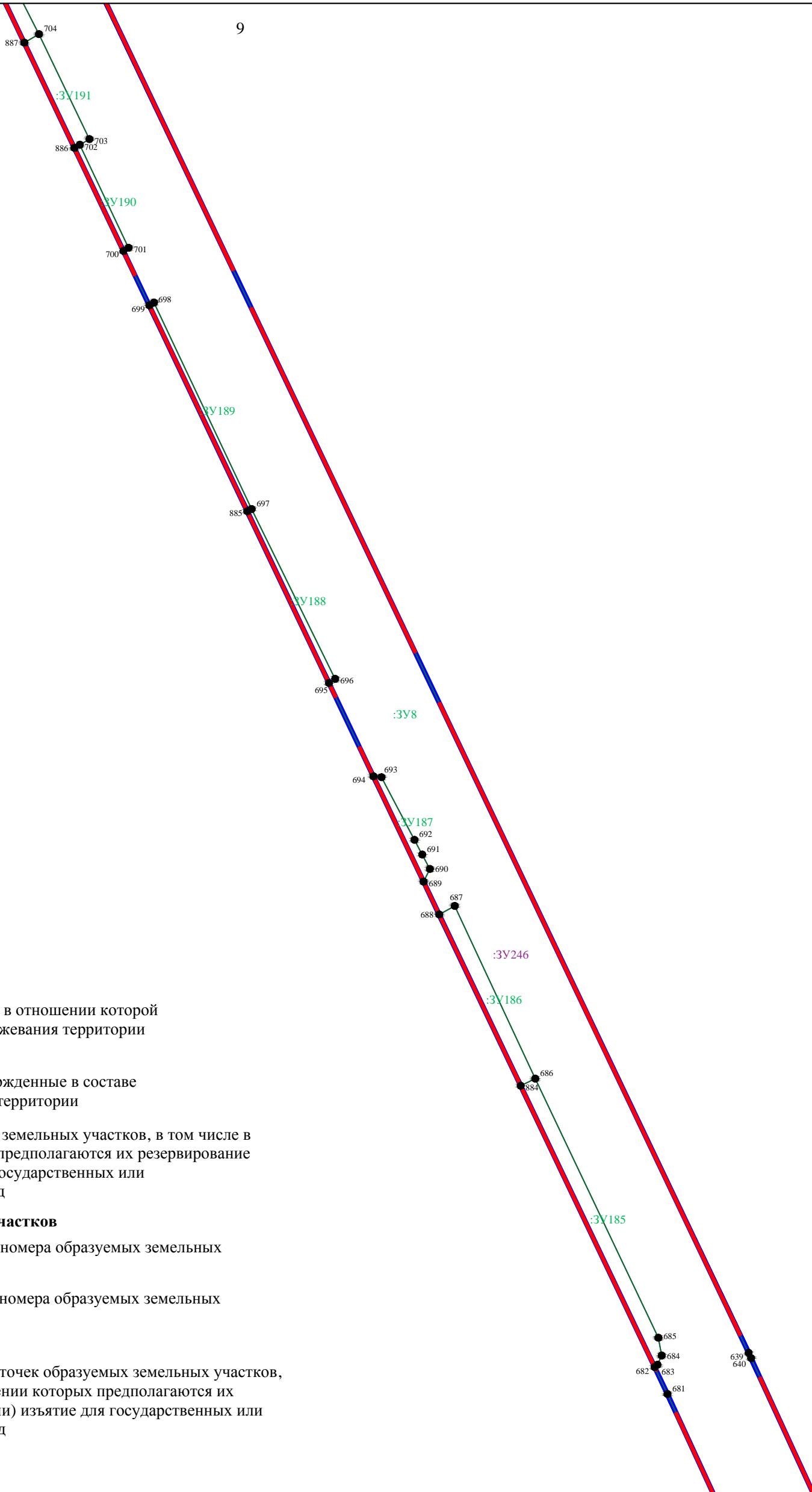
Схема совмещения листов



Линия совмещения с листом 11

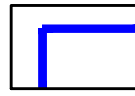
Линия совмещения с листом 5

Линия совмещения с листом 7

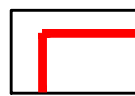


УСЛОВНЫЕ ОБОЗНАЧЕНИЯ

Границы и красные линии



границы территории, в отношении которой утвержден проект межевания территории



красные линии, утвержденные в составе проекта планировки территории



границы образуемых земельных участков, в том числе в отношении которых предполагаются их резервирование и (или) изъятие для государственных или муниципальных нужд

Номера образуемых земельных участков

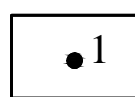
:3У1

границы и условные номера образуемых земельных участков

:3У238

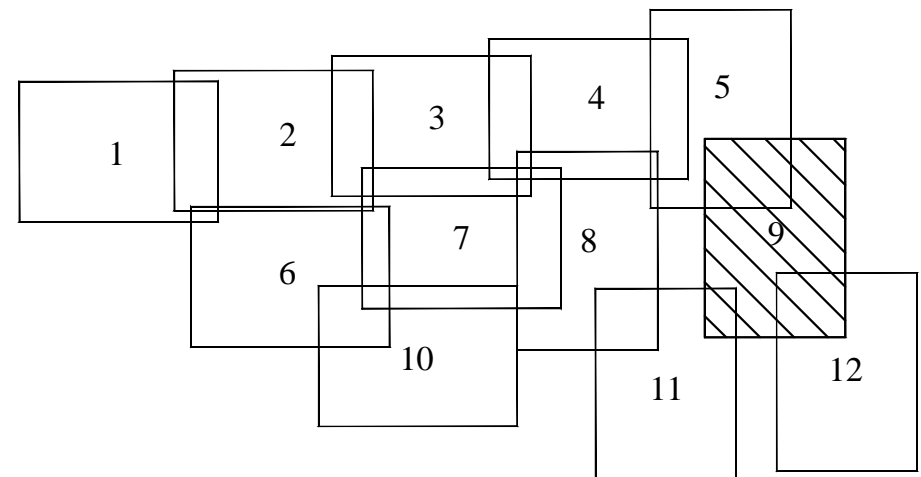
границы и условные номера образуемых земельных участков

Характерные точки



номера характерных точек образуемых земельных участков, в том числе в отношении которых предполагаются их резервирование и (или) изъятие для государственных или муниципальных нужд

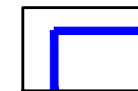
Схема совмещения листов



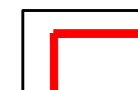


УСЛОВНЫЕ ОБОЗНАЧЕНИЯ

Границы и красные линии



границы территории, в отношении которой утвержден проект межевания территории



красные линии, утвержденные в составе проекта планировки территории



границы образуемых земельных участков, в том числе в отношении которых предполагаются их резервирование и (или) изъятие для государственных или муниципальных нужд

Номера образуемых земельных участков

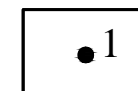
:3У1

границы и условные номера образуемых земельных участков

:3У238

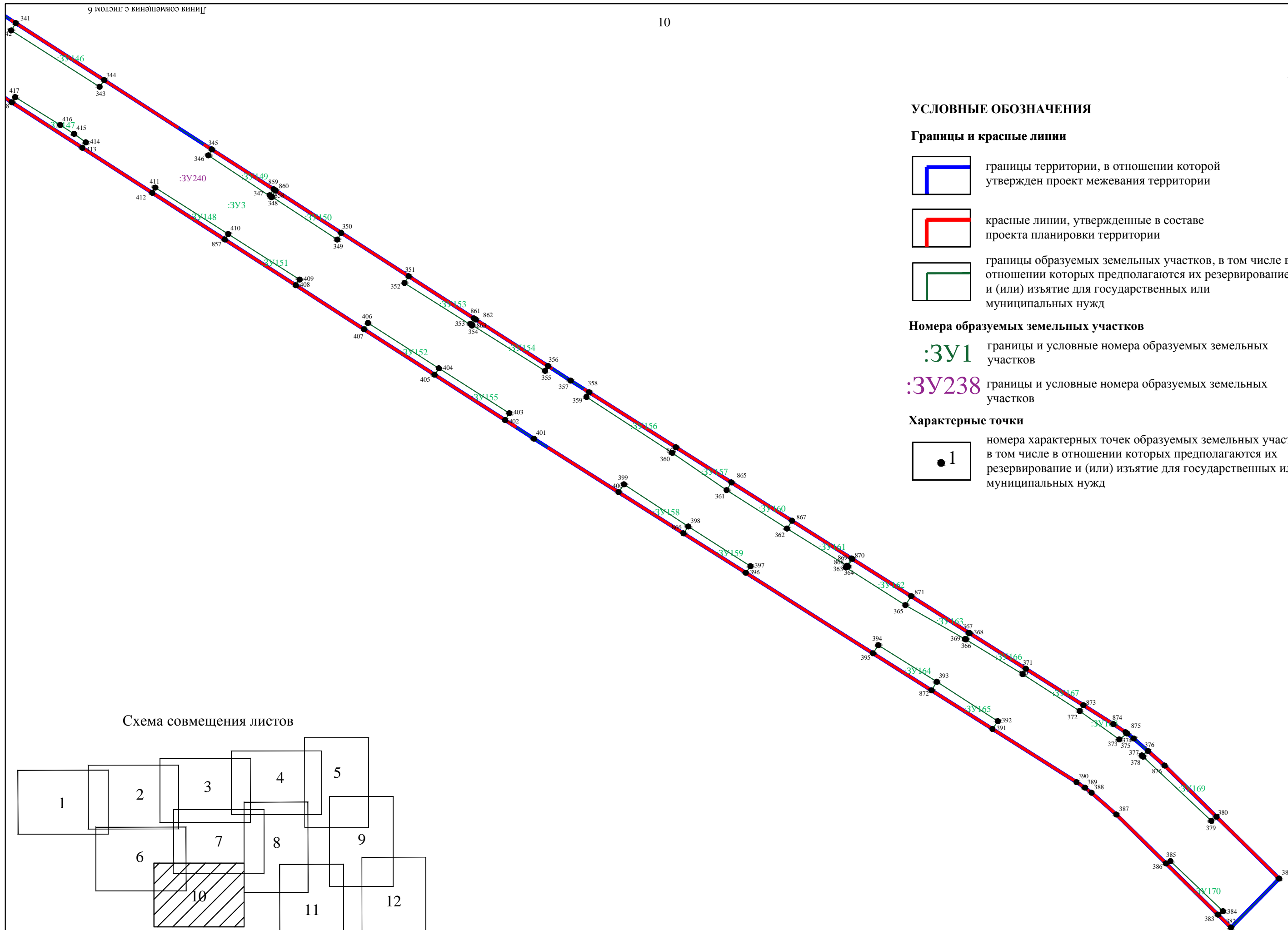
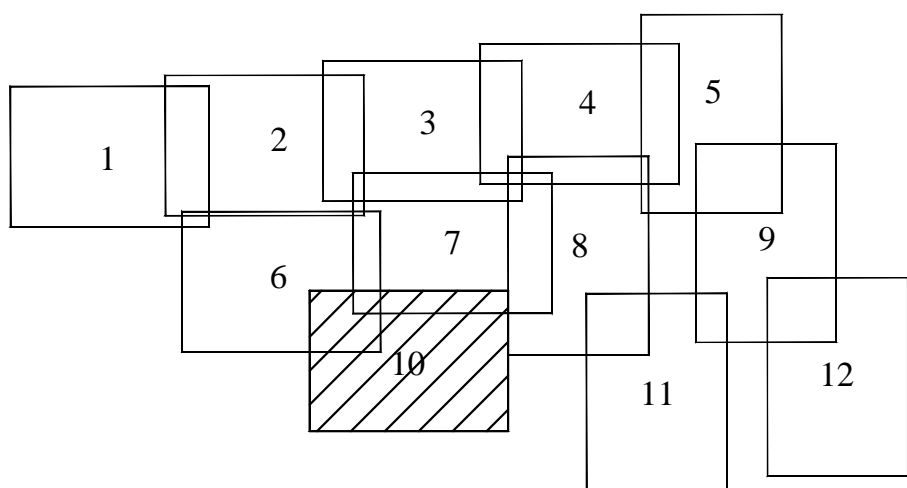
границы и условные номера образуемых земельных участков

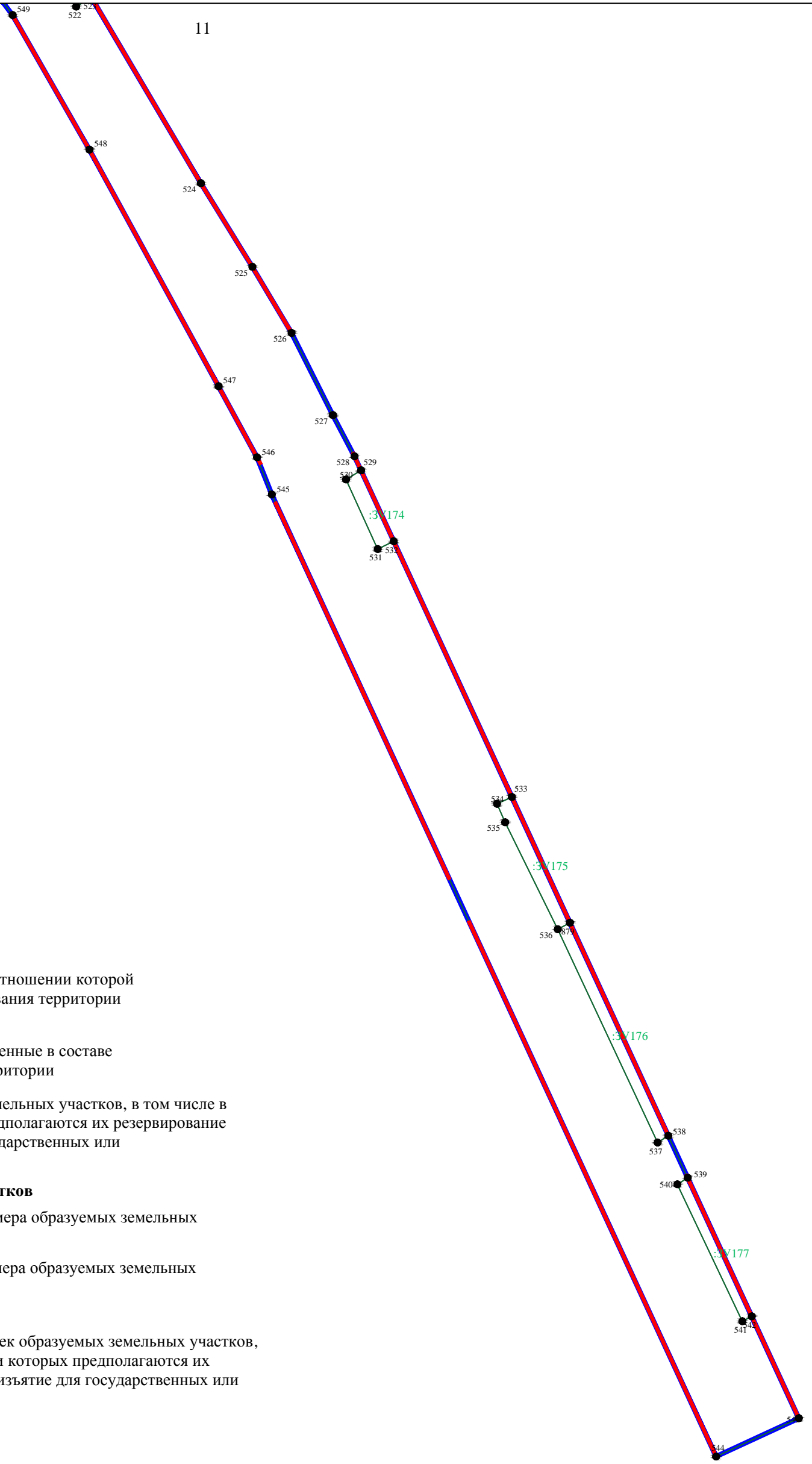
Характерные точки



номера характерных точек образуемых земельных участков, в том числе в отношении которых предполагаются их резервирование и (или) изъятие для государственных или муниципальных нужд

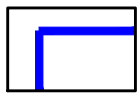
Схема совмещения листов



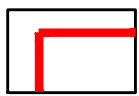


УСЛОВНЫЕ ОБОЗНАЧЕНИЯ

Границы и красные линии



границы территории, в отношении которой утвержден проект межевания территории



красные линии, утвержденные в составе проекта планировки территории



границы образуемых земельных участков, в том числе в отношении которых предполагаются их резервирование и (или) изъятие для государственных или муниципальных нужд

Номера образуемых земельных участков

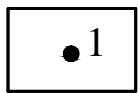
:3У1

границы и условные номера образуемых земельных участков

:3У238

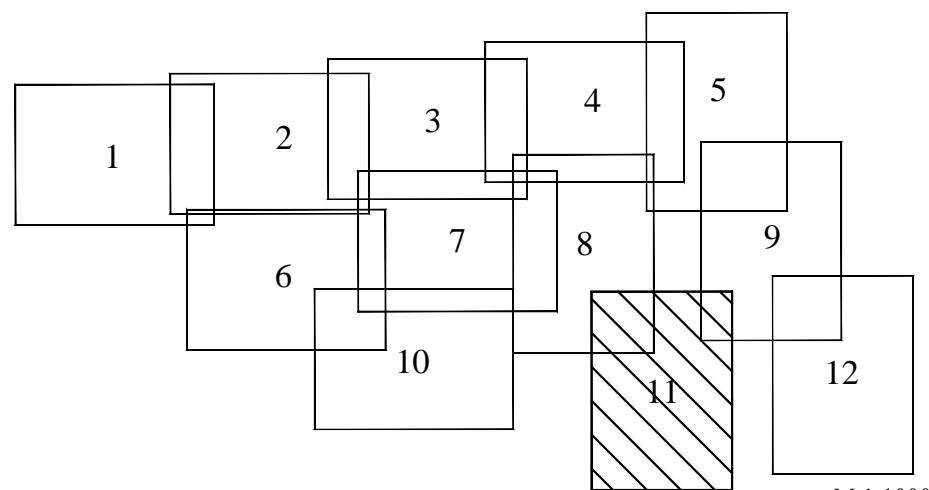
границы и условные номера образуемых земельных участков

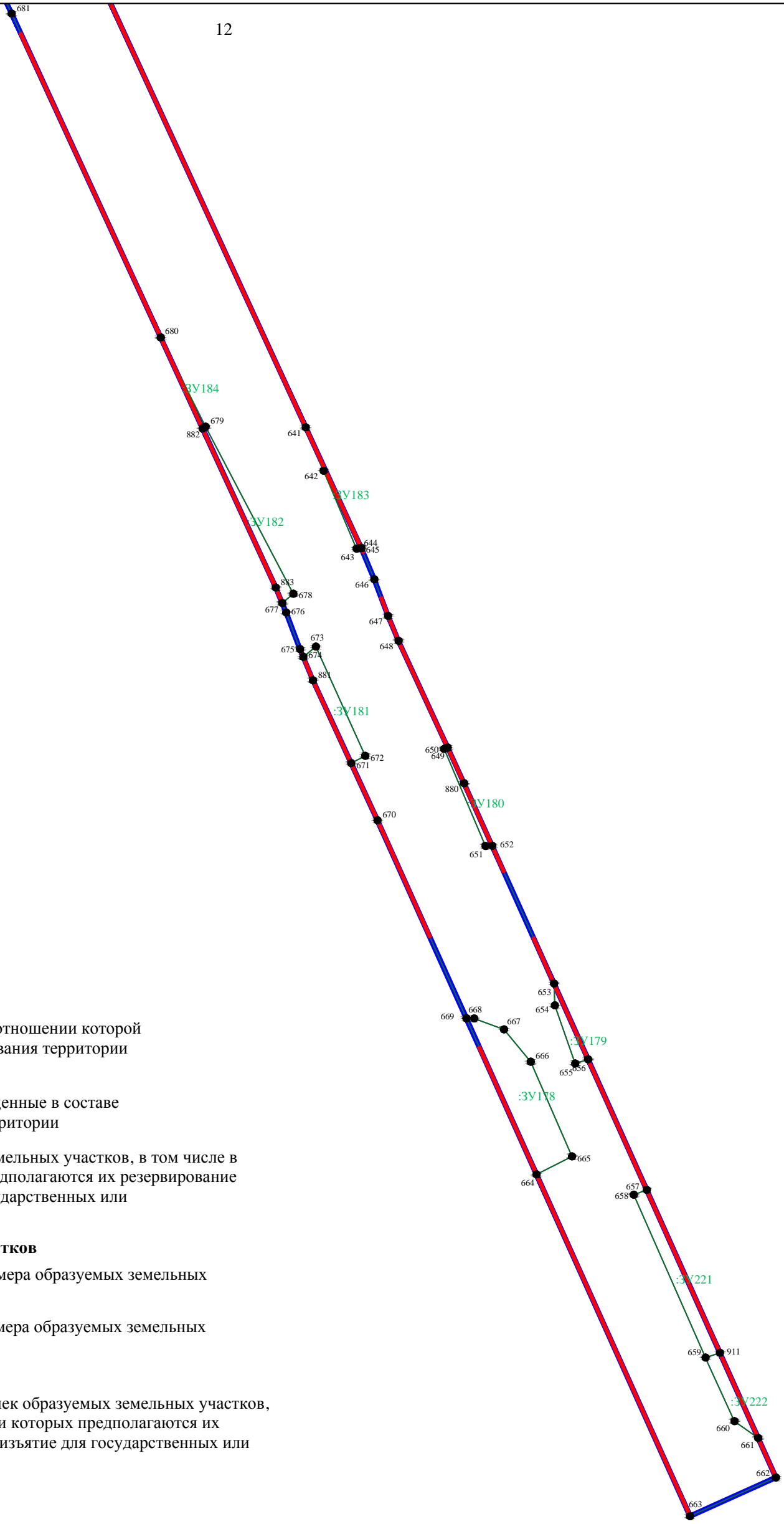
Характерные точки



номера характерных точек образуемых земельных участков, в том числе в отношении которых предполагаются их резервирование и (или) изъятие для государственных или муниципальных нужд

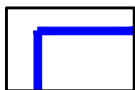
Схема совмещения листов





УСЛОВНЫЕ ОБОЗНАЧЕНИЯ

Границы и красные линии



границы территории, в отношении которой утвержден проект межевания территории



красные линии, утвержденные в составе проекта планировки территории



границы образуемых земельных участков, в том числе в отношении которых предполагаются их резервирование и (или) изъятие для государственных или муниципальных нужд

Номера образуемых земельных участков

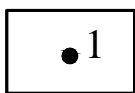
:ЗУ1

границы и условные номера образуемых земельных участков

:ЗУ238

границы и условные номера образуемых земельных участков

Характерные точки



номера характерных точек образуемых земельных участков, в том числе в отношении которых предполагаются их резервирование и (или) изъятие для государственных или муниципальных нужд

Схема совмещения листов

