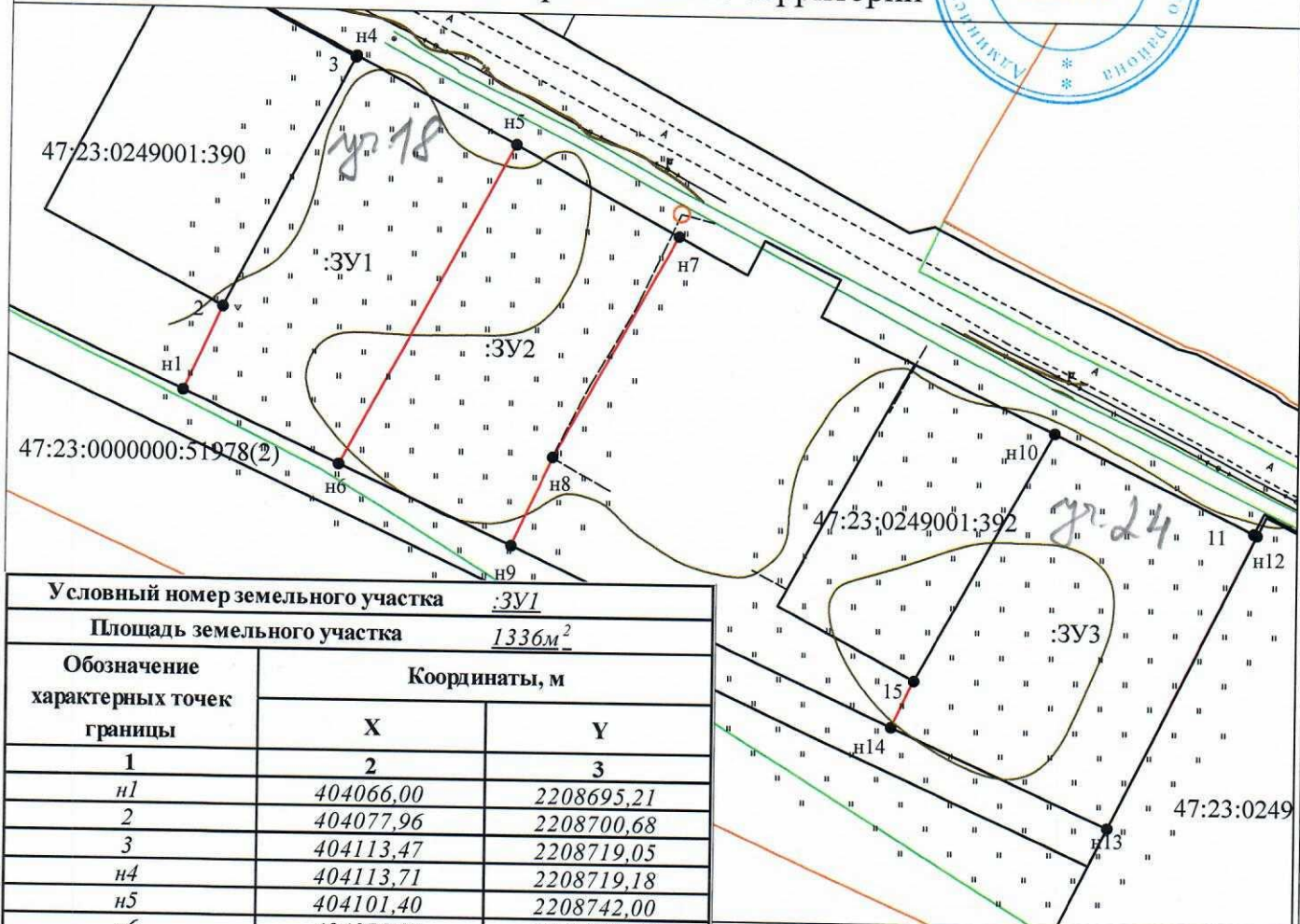


История

ПРИЛОЖЕНИЕ
к постановлению администрации
Гатчинского муниципального района
от 14.03 2008 г. № 699

Схема расположения земельного участка или земельных участков
на кадастровом плане территории

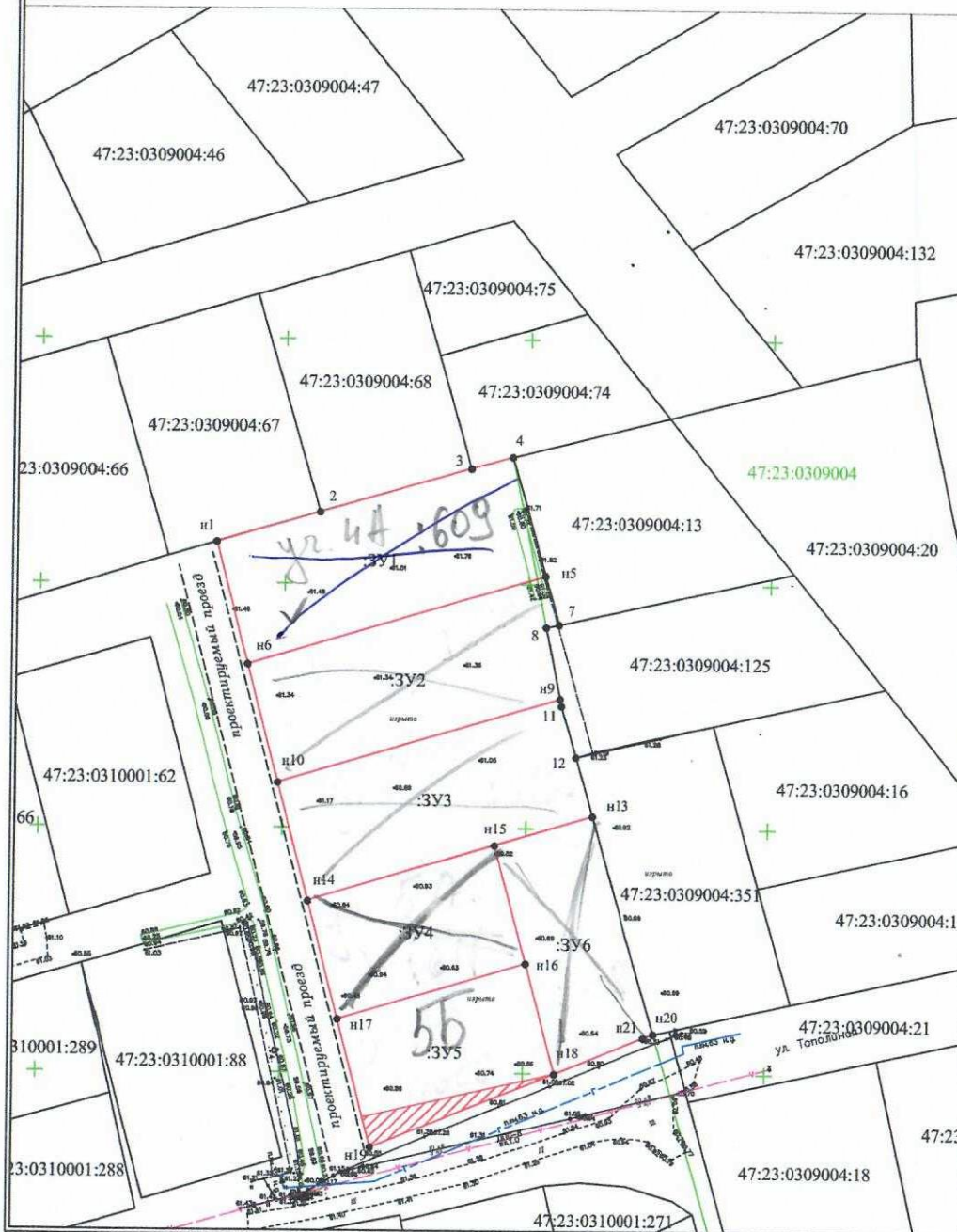


Условный номер земельного участка :ЗУ1		
Площадь земельного участка 1336м ²		
Обозначение характерных точек границы	Координаты, м	
	X	Y
1	2	3
n1	404066,00	2208695,21
2	404077,96	2208700,68
3	404113,47	2208719,05
n4	404113,71	2208719,18
n5	404101,40	2208742,00
n6	404055,83	2208717,42
n1	404066,00	2208695,21
Условный номер земельного участка :ЗУ2		
Площадь земельного участка 1341м ²		
Обозначение характерных точек границы	Координаты, м	
	X	Y
1	2	3
n6	404055,83	2208717,42
n5	404101,40	2208742,00
n7	404088,83	2208765,29
n8	404057,20	2208747,77
n9	404044,58	2208741,99
n6	404055,83	2208717,42
Условный номер земельного участка :ЗУ3		
Площадь земельного участка 1561м ²		
Обозначение характерных точек границы	Координаты, м	
	X	Y
1	2	3
n10	404061,67	2208818,80
11	404047,84	2208847,18
n12	404047,62	2208847,63
n13	404005,69	2208826,92
n14	404019,76	2208796,19
15	404026,34	2208799,36
n10	404061,67	2208818,80

Масштаб 1:1000
Система координат: МСК 1947 зона 2
Условные обозначения:
● n1 - характерная точка границы, сведения о которой позволяют однозначно определить её на местности
— - вновь образованная часть границы, сведения о которой достаточны для определения её местоположения
— - существующая часть границы, имеющиеся в ЕГРН сведения о которой достаточны для определения её местоположения
— - граница территориальной зоны
— - граница кадастрового деления
47:23:0135001 - номер кадастрового квартала
:ЗУ1 - обозначение земельного участка

Схема расположения земельного участка или земельных участков на кадастровом плане территории

ПРИЛОЖЕНИЕ
к постановлению администрации
Гатчинского муниципального района
от 05.10.2021 г. № 3644
Управление



Условный номер земельного участка :ЗУ1			Условный номер земельного участка :ЗУ4		
Площадь земельного участка 1619м ²			Площадь земельного участка 1001м ²		
Обозначение характерных точек границы	Координаты, м		Обозначение характерных точек границы	Координаты, м	
	X	Y		X	Y
1	2	3	1	2	3
n1	399958,45	2216985,95	n14	399885,05	2217005,44
2	399964,59	2217007,09	n15	399896,58	2217043,70
3	399973,58	2217038,07	n16	399872,45	2217050,27
4	399976,01	2217046,44	n17	399860,87	2217011,85
n5	399951,74	2217053,47	n14	399885,05	2217005,44
n6	399933,40	2216992,60			
n1	399958,45	2216985,95			

Условный номер земельного участка :ЗУ2			Условный номер земельного участка :ЗУ5		
Площадь земельного участка 1548м ²			Площадь земельного участка 1016м ²		
Обозначение характерных точек границы	Координаты, м		Обозначение характерных точек границы	Координаты, м	
	X	Y		X	Y
1	2	3	1	2	3
n6	399933,40	2216992,60	n17	399860,87	2217011,85
n5	399951,74	2217053,47	n16	399872,45	2217050,27
7	399941,77	2217056,36	n18	399849,89	2217056,42
8	399941,22	2217053,71	n19	399834,68	2217018,81
n9	399926,62	2217056,76	n17	399860,87	2217011,85
n10	399909,23	2216999,02			
n6	399933,40	2216992,60			

Условный номер земельного участка :ЗУ3			Условный номер земельного участка :ЗУ6		
Площадь земельного участка 1514м ²			Площадь земельного участка 1016м ²		
Обозначение характерных точек границы	Координаты, м		Обозначение характерных точек границы	Координаты, м	
	X	Y		X	Y
1	2	3	1	2	3
n10	399909,23	2216999,02	n15	399896,58	2217043,70
n9	399926,62	2217056,76	n13	399902,61	2217063,74
11	399925,16	2217057,06	n20	399858,17	2217076,90
12	399914,67	2217060,17	n21	399857,34	2217074,84
n13	399902,61	2217063,74	n18	399849,89	2217056,42
n14	399885,05	2217005,44	n16	399872,45	2217050,27
n10	399909,23	2216999,02	n15	399896,58	2217043,70

Система координат: МСК 1947 зона 2 Масштаб 1:1000

Условные обозначения:

- n1 - характерная точка границы, сведения о которой позволяют однозначно определить её на местности
- - вновь образованная часть границы, сведения о которой достаточны для определения её местоположения
- - существующая часть границы, имеющиеся в ЕГРН сведения о которой достаточны для определения её местоположения
- - граница кадастрового деления
- :ЗУ1 - обозначение земельного участка
- 47:23:0309004 - обозначение кадастрового квартала
- ▨ - охранная зона высоковольтной ЛЭП S :ЗУ6= 129 кв.м.

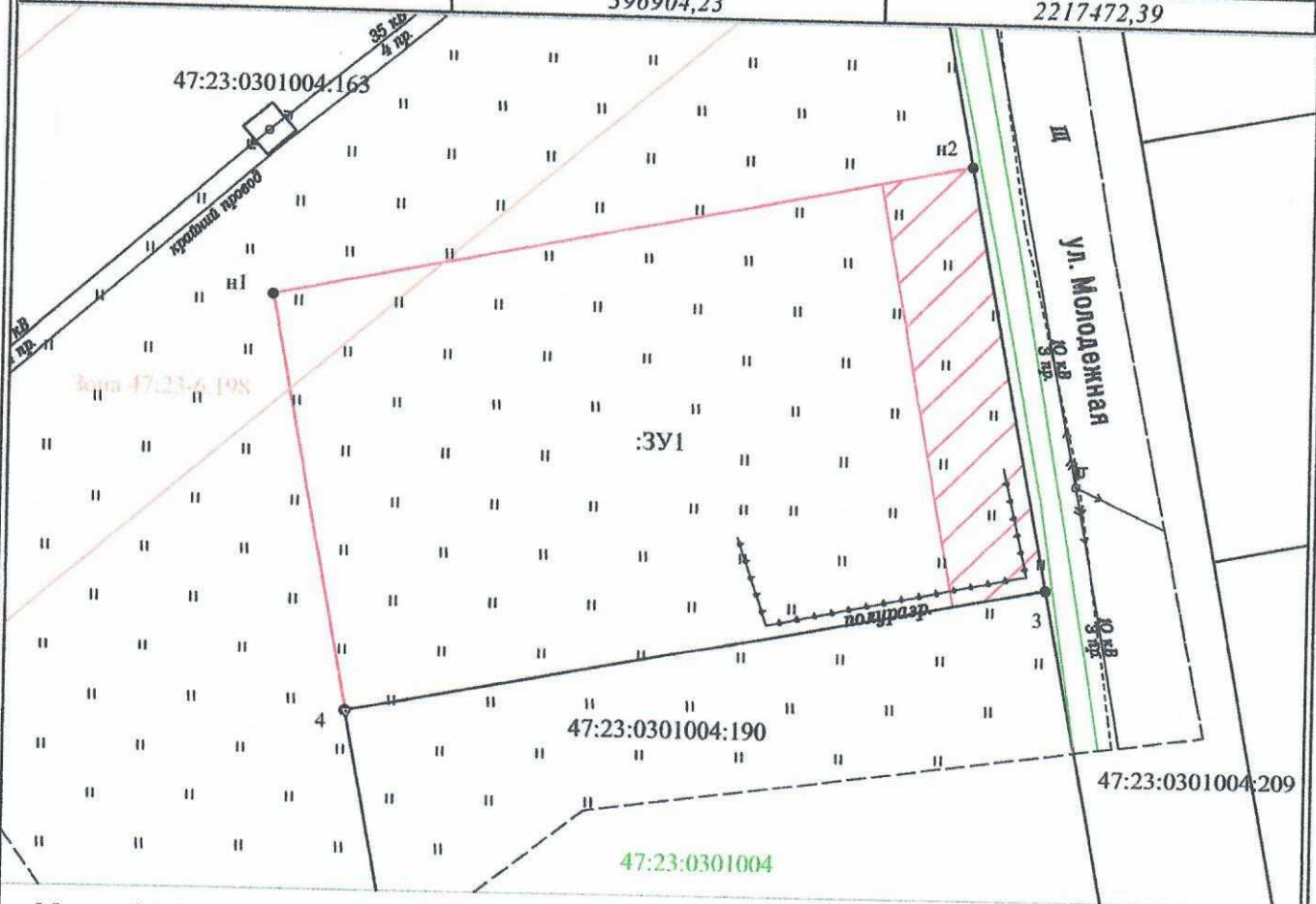
н. Кофраново

ПРИЛОЖЕНИЕ
к постановлению администрации
Гатчинского муниципального района
от 21.08 2021 г. № 3153



Схема расположения земельного участка или земельных участков на кадастровом плане территории

Условный номер земельного участка		Площадь земельного участка	
		1500 м ²	
Обозначение характерных точек границы	Координаты, м		
	X	Y	
1	2	3	
n1	396904,23	2217472,39	
n2	396914,18	2217521,39	
3	396884,42	2217527,07	
4	396875,05	2217477,96	
n1	396904,23	2217472,39	



Масштаб 1:500

Система координат: МСК-47 зона 2

Условные обозначения:

- n1 - характерная точка границы, сведения о которой позволяют однозначно определить её на местности
- (red line) - вновь образованная часть границы, сведения о которой достаточны для определения её местоположения
- (black line) - существующая часть границы, имеющиеся в ЕГРН сведения о которой достаточны для определения её местоположения
- (green line) - граница кадастрового деления
- ▨ (hatched) - охранный зона высоковольтной ЛЭП S = 200 кв.м.
- :ЗУ1 - обозначение земельного участка

47:23:0301004 - обозначение кадастрового квартала

Земельный участок частично расположен в зоне 47:23-6.198 "Охранная зона ВЛ 35 кВ Вырица-1"

пос. Кобринско, ул. Молодежная



г. Старосиберская, ул. Полевая

