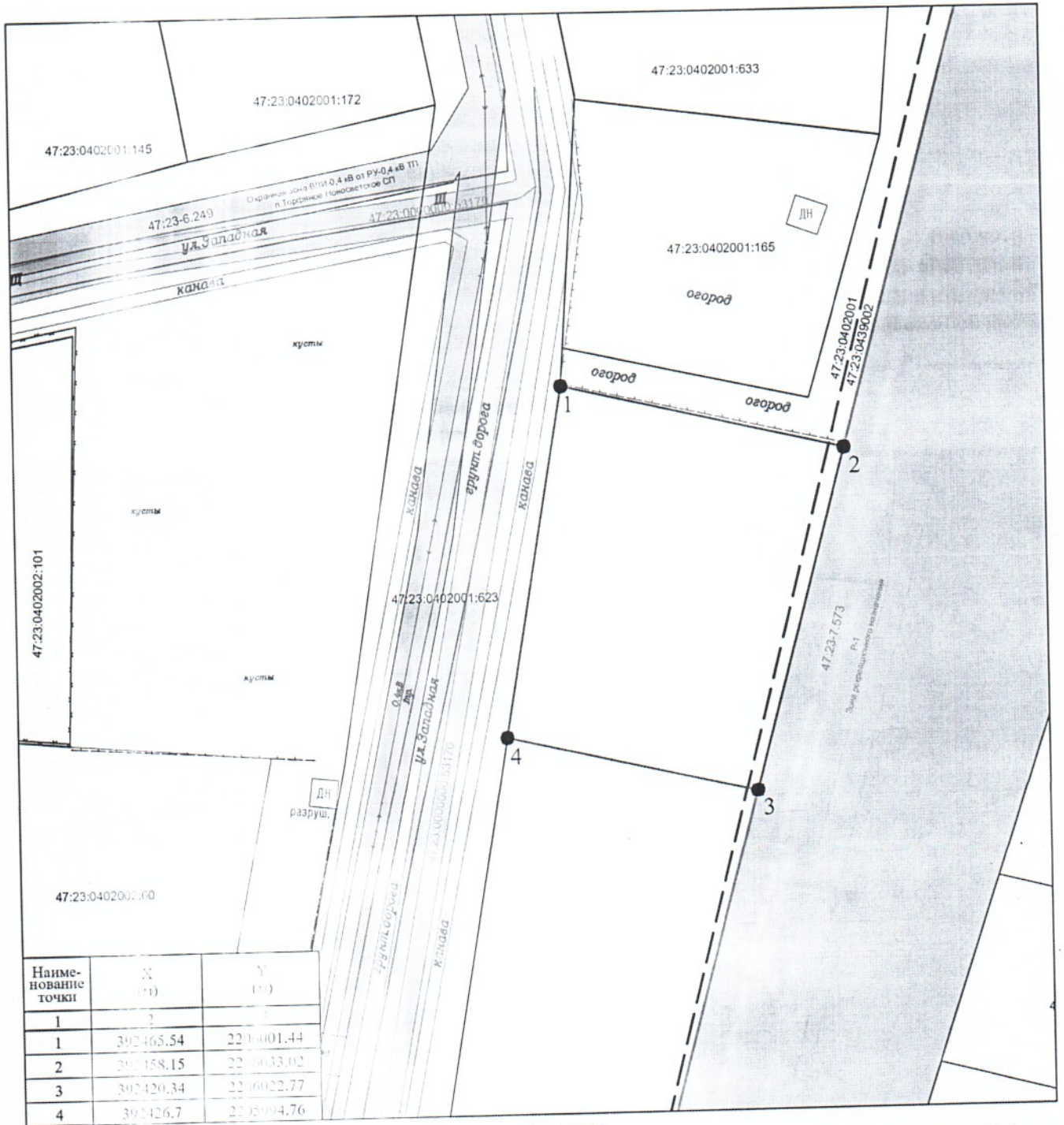


от \_\_\_\_\_ № \_\_\_\_\_

Схема расположения земельного участка  
 на кадастровом плане территории








Система координат: МСК47 зона 2

М 1:750

Площадь участка: 1200 кв.м

Условные обозначения:

- 1 - точка границы формируемого земельного участка
-  - охранный зона ДН
-  - охранный зона П-1
-  - граница территории охр. зоны П-1
-  - граница образуемого земельного участка
- 47:23:0402001 - номер кадастрового квартала
-  - граница кадастрового квартала

Участок целиком находится в границах:  
 1. населенного пункта поселок Торфяное, реестровый номер 47:23-4.1  
 2. Приаэродромной территории аэродрома совместного базирования «Пушкин», реестровый номер 47:00-6.305