

от _____ № _____ (наименование документа об утверждении, включая наименования органов государственной власти или

органов местного самоуправления, принявших решение об утверждении схемы или

подписавших соглашение о перераспределении земельных участков)

от _____ № _____












**Схема расположения земельного участка или земельных
участков на кадастровом плане территории**

Площадь земельного участка		1 376 м ²	
(указывается проектная площадь образуемого земельного участка, вычисленная с использованием технологических и программных средств, в том числе размещенных на официальном сайте федерального органа исполнительной власти, уполномоченного Правительством Российской Федерации на осуществление государственного кадастрового учета, государственной регистрации прав, ведение Единого государственного реестра недвижимости и предоставление сведений, содержащихся в Едином государственном реестре недвижимости, в информационно-телекоммуникационной сети "Интернет" (далее - официальный сайт), с округлением до 1 квадратного метра. Указанное значение площади земельного участка может быть уточнено при проведении кадастровых работ не более чем на десять процентов)			
Обозначение характерных точек границ	Координаты, м		
	(указываются в случае подготовки схемы расположения земельного участка с использованием технологических и программных средств, в том числе размещенных на официальном сайте. Значения координат, полученные с использованием указанных технологических и программных средств, указываются с округлением до 0,01 метра)		
1	X	Y	
2	3		
н1	396 788,90	2 178 061,73	
н2	396 778,55	2 178 059,38	
н3	396 773,69	2 178 061,77	
н4	396 775,39	2 178 069,63	
н5	396 748,43	2 178 071,55	
н6	396 758,66	2 178 010,53	
н7	396 764,35	2 178 008,55	
н1	396 788,90	2 178 061,73	



Масштаб 1:1 000

Условные обозначения:

-  - Существующая часть границы, имеющиеся в ЕГРН сведения о которой достаточны для определения её местоположения
-  - вновь образованная точка, сведения о которой достаточно для определения её местоположения
-  МСК 47 зона 2 -- Обозначение системы координат
-  - Границы кадастрового квартала
-  ЗУ1 -- Обозначение вновь образуемого участка
-  -- вновь образованная часть границы, сведения о которой достаточны для определения её местоположения
-  -- Границы населенного пункта
-  КК 47:23:0116001 -- Обозначение кадастрового квартала
-  47:23:0116001:3 -- Обозначение кадастрового номера земельного участка
-  47:23:0116001 -- Обозначение номера Зоны с особыми условиями использования территории (ЗООИТ)
-  -- Обозначение Зоны с особыми условиями использования территории (ЗООИТ)