






Масштаб 1:1500

Примечание: земельный участок полностью находится в зона санитарной охраны источников водоснабжения 3 пояса и приаэродромной территории.

Условные обозначения

47:25:0109073	Кадастровый номер квартала		Границы образуемого земельного участка
47:25:0109073:38	Кадастровые номера учтенных земельных участков		Границы земельных участков, состоящие на кадастровом учете
:ЗУ1	Условный номер земельного участка		Граница территориальной зоны
1 ●	Характерные точки границ образуемого земельного участка		Граница кадастрового квартала
	Зона с особыми условиями использования территории	-	-