

Утверждена

Постановлением администрации

МО «Гатчинский муниципальный район»
Ленинградской области

(наименование документа об утверждении, включая наименования органов государственной власти или органов местного самоуправления, принявших решение об утверждении схемы или подписавших соглашение о перераспределении земельных участков)

от _____ № _____

**Схема расположения земельного участка или земельных участков
на кадастровом плане территории**

Условный номер земельного участка 47:23:0404003:3У1

Площадь земельного участка 2500 кв.м

Земельный участок находится в зоне с особыми условиями использования территории:

- охранная зона канализационного коллектора, площадью 80 кв.м

Обозначение характерных точек границы	Координаты, м Система координат МСК 47 зона 2	
	X 2	Y 3
1		
н1	385275.20	2201881.10
н2	385282.55	2201942.93
3	385265.12	2201944.79
н4	385261.79	2201945.08
н5	385262.33	2201949.43
н6	385245.06	2201952.27
н7	385235.69	2201886.50
н1	385275.20	2201881.10

Схема расположения земельного участка или земельных участков
на кадастровом плане территории

ПРИЛОЖЕНИЕ
к постановлению администрации
МО «Гатчинский муниципальный район»
Ленинградской области
г. № _____

47:23:0404003:3112

47:23:0404003:2755


47:23:0404003

47:23:0404003:122

Условный номер земельного участка **47:23:0404003:3У1**

Площадь земельного участка **2500 кв.м**

Земельный участок находится в зоне с особыми условиями использования территории:

- охранная зона канализационного коллектора, площадью 80 кв.м 

Обозначение
характерных точек
границы

Координаты, м
Система координат МСК 47 зона 2


	Координаты, м	
	Х	У
1	2	3
н1	385275.20	2201881.10
н2	385282.55	2201942.93
3	385265.12	2201944.79
н4	385261.79	2201945.08
н5	385262.33	2201949.43
н6	385245.06	2201952.27
н7	385235.69	2201886.50
н1	385275.20	2201881.10




масштаб 1:1000

Условные обозначения:

47:23:0404003 - кадастровый квартал

 - граница образуемого земельного участка

:3У1  - обозначение земельного участка S=2500 кв.м

1 ● - характерная точка границы земельного участка