

Схема расположения земельного участка или земельных участков на кадастровом плане территории

Система координат: МСК 47 зона 2

Условный номер земельного участка

(указывается в случае, если предусматривается образование двух и более земельных участков)


Площадь земельного участка

1 732

М²






(указывается проектная площадь образуемого земельного участка, вычисленная с использованием технологических и программных средств, в том числе размещенных на официальном сайте федерального органа исполнительной власти, уполномоченного Правительством Российской Федерации на осуществление государственного кадастрового учета, государственной регистрации прав, ведение Единого государственного реестра недвижимости и предоставление сведений, содержащихся в Едином государственном реестре недвижимости, в информационно-телекоммуникационной сети "Интернет" (далее - официальный сайт), с округлением до 1 квадратного метра. Указанное значение площади земельного участка может быть уточнено при проведении кадастровых работ не более чем на десять процентов)

Обозначение характерных точек границ	Координаты		Обозначение характерных точек границ	Координаты	
	(указываются в случае подготовки схемы расположения земельного участка с использованием технологических и программных средств, в том числе размещенных на официальном сайте. Значения координат, полученные с использованием указанных технологических и программных средств, указываются с округлением до 0,01 метра)			(указываются в случае подготовки схемы расположения земельного участка с использованием технологических и программных средств, в том числе размещенных на официальном сайте. Значения координат, полученные с использованием указанных технологических и программных средств, указываются с округлением до 0,01 метра)	
	X	Y		X	Y
н1	370 947,29	2 192 068,52	н4	370 903,28	2 192 071,84
н2	370 925,17	2 192 027,22	н5	370 925,16	2 192 080,38
н3	370 889,38	2 192 048,77	н1	370 947,29	2 192 068,52



Масштаб 1:1 000

Условные обозначения:

-  - Вновь образованная часть границы, сведения о которой достаточны для определения ее местоположения
-  - Образуемая точка, сведения о которой позволяют однозначно определить ее местоположение
-  - Доступ к образуемому земельному участку
-  - Граница кадастрового квартала
-  - Зона с особыми условиями использования территории 47:23-6.2716