

Утверждена

(наименование документа об утверждении, включая наименования органов государственной власти или

органов местного самоуправления, принявших решение об утверждении схемы или

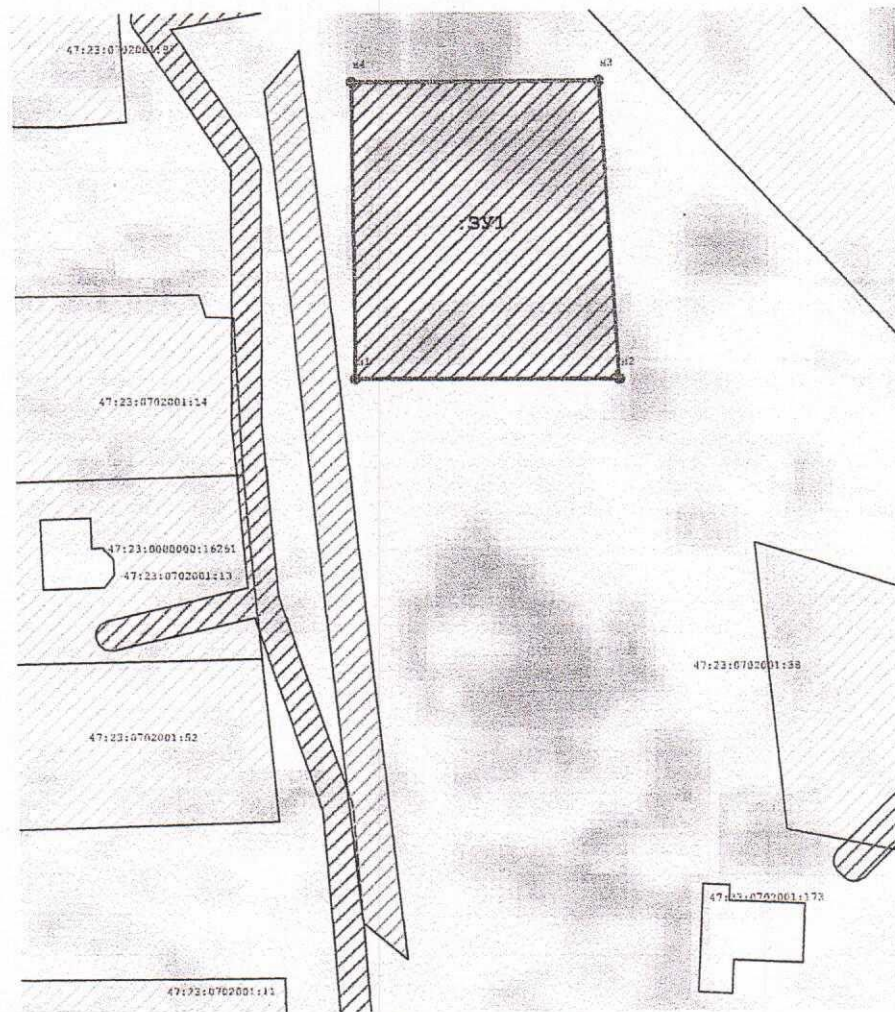
подписавших соглашение о перераспределении земельных участков)

от _____

№ _____







**Схема расположения земельного участка или земельных
участков на кадастровом плане территории**

Площадь земельного участка _____ 1 353 м²		
<small>(указывается проектная площадь образуемого земельного участка, вычисленная с использованием технологических и программных средств, в том числе размещенных на официальном сайте федерального органа исполнительной власти, уполномоченного Правительством Российской Федерации на осуществление государственного кадастрового учета, государственной регистрации прав, ведение Единого государственного реестра недвижимости и предоставление сведений, содержащихся в Едином государственном реестре недвижимости, в информационно-телекоммуникационной сети "Интернет" (далее - официальный сайт), с округлением до 1 квадратного метра. Указанное значение площади земельного участка может быть уточнено при проведении кадастровых работ не более чем на десять процентов)</small>		
Обозначение характерных точек границ	Координаты, м	
	<small>(указываются в случае подготовки схемы расположения земельного участка с использованием технологических и программных средств, в том числе размещенных на официальном сайте. Значения координат, полученные с использованием указанных технологических и программных средств, указываются с округлением до 0,01 метра)</small>	
	X	Y
1	2	3
н1	374 820,79	2 193 613,89
н4	374 860,65	2 193 613,89
н3	374 860,65	2 193 646,70
н2	374 820,79	2 193 648,96
н1	374 820,79	2 193 613,89



Масштаб 1:1 000

Условные обозначения:

- - Характерная точка границы вновь образованного земельного участка, сведения о которой достаточны для определения ее местоположения
- :ЗУ1 - Надпись вновь образованного земельного участка
-  - Существующая часть границы, имеющиеся в ЕГРН сведения о которой достаточны для определения ее местоположения
-  - Границы объекта капитального строительства
-  - Часть земель общего пользования, обеспечивающие доступ к участку
-  - Вновь образованная часть границы, сведения о которой достаточны для определения ее местоположения
-  - ЗОУИТ47:23-6.2966
Охранная зона объекта электросетевого хозяйства - ВЛ-0,4 кВ Л-1 ТП-1793 д.Старое Поддубье
- 47:23:0702001: - Надпись земельного участка
- 47:23:0702 - Надпись кадастрового квартала
- - Граница кадастрового квартала
-  - ЗОУИТ47:23-6.120
Охранная зона объекта электросетевого хозяйства Ф-05 ПС №142