

от _____ № _____

(наименование документа об утверждении, включая наименования органов государственной власти или

органов местного самоуправления, принявших решение об утверждении схемы или

подписавших соглашение о перераспределении земельных участков)

от _____ № _____

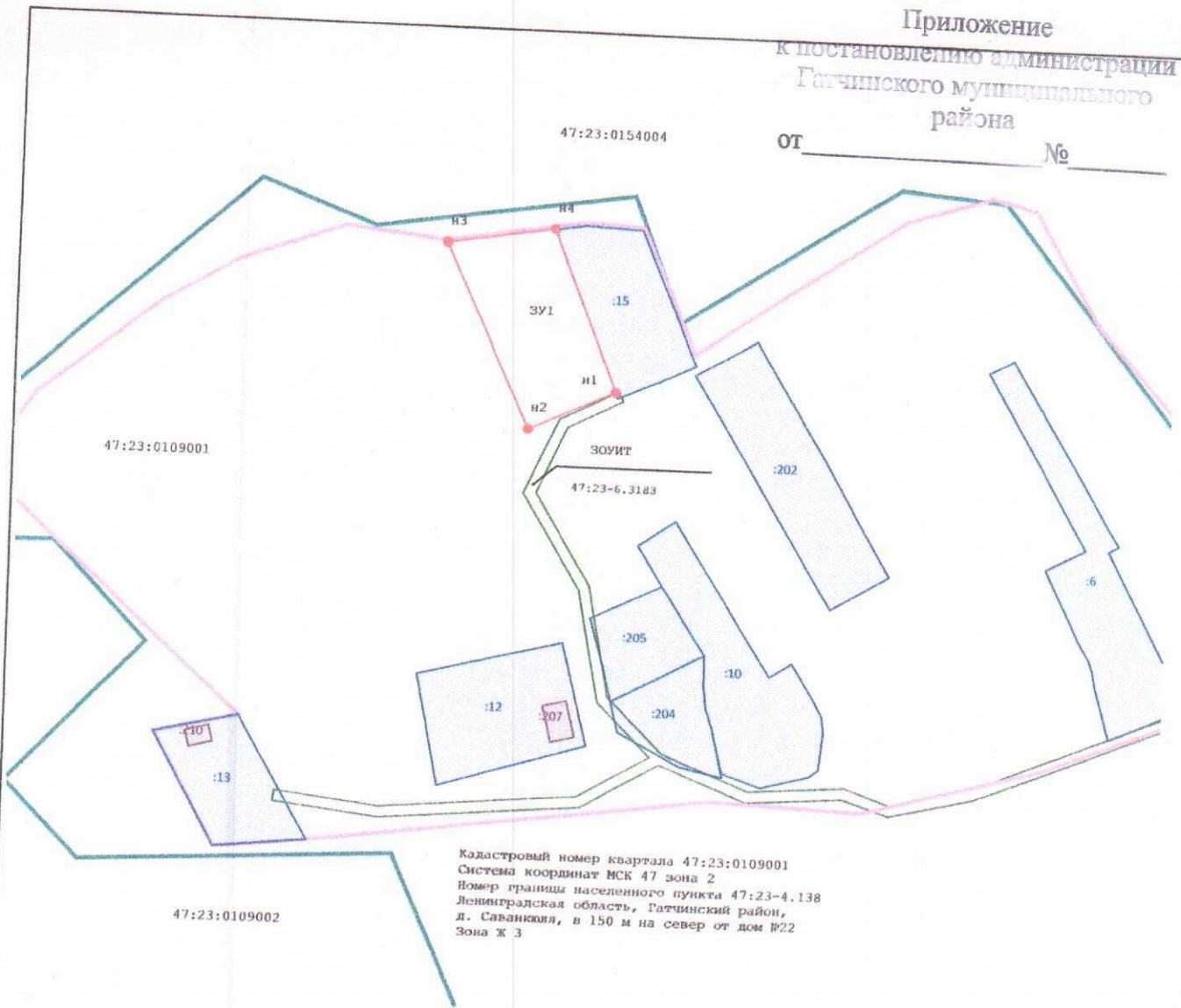
**Схема расположения земельного участка или земельных
участков на кадастровом плане территории**

Площадь земельного участка

2 466 м²

(указывается проектная площадь образуемого земельного участка, вычисленная с использованием технологических и программных средств, в том числе размещенных на официальном сайте федерального органа исполнительной власти, уполномоченного Правительством Российской Федерации на осуществление государственного кадастрового учета, государственной регистрации прав, ведение Единого государственного реестра недвижимости и предоставление сведений, содержащихся в Едином государственном реестре недвижимости, в информационно-телекоммуникационной сети "Интернет" (далее - официальный сайт), с округлением до 1 квадратного метра. Указанное значение площади земельного участка может быть уточнено при проведении кадастровых работ не более чем на десять процентов)






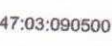





| Обозначение характерных точек границ | Координаты, м | |
|--|--|--------------|
| | (указываются в случае подготовки схемы расположения земельного участка с использованием технологических и программных средств, в том числе размещенных на официальном сайте. Значения координат, полученные с использованием указанных технологических и программных средств, указываются с округлением до 0,01 метра) | |
| 1 | X | Y |
| | 2 | 3 |
| н1 | 400 241,46 | 2 184 579,26 |
| н2 | 400 227,07 | 2 184 547,92 |
| н3 | 400 293,41 | 2 184 516,50 |
| н4 | 400 299,65 | 2 184 555,19 |
| н1 | 400 241,46 | 2 184 579,26 |



Кадастровый номер квартала 47:23:0109001
Система координат МСК 47 зона 2
Номер границы населенного пункта 47:23-4.138
Ленинградская область, Гатчинский район,
д. Саванкюля, в 150 м на север от дом №22
Зона ЖЗ

Масштаб 1:2 400

Условные обозначения:

-  - Часть границы, сведения ЕГРН о которой позволяют однозначно определить ее положение на местности
-  - Граница кадастрового квартала
-  - Граница населенного пункта
-  - Вновь образованная часть границы, сведения о которой достаточны для определения ее местоположения
-  н1 - Характерная точка границы вновь образуемого земельного участка, сведения о которой отсутствуют в ЕГРН
-  47:03:0905001 - Обозначение кадастрового квартала
-  :640 - Надписи кадастрового номера земельного участка
-  - Граница зоны с особыми условиями использования территории
-  ЗОУИТ
39:00-6.78 - Обозначение номера зоны с особыми условиями использования территории
-  1500 - Здание, строение, объект капитального строительства-объект искусственного происхождения, облегчающий ориентирование на местности и его кадастровый номер
-  - существующие улицы, дороги, проезды (доступ к образуемому земельному участку)